



## АДМИНИСТРАЦИЯ ГОРОДА КРАСНОКАМСКА

### КОМИТЕТ ЗЕМЕЛЬНЫХ И ИМУЩЕСТВЕННЫХ ОТНОШЕНИЙ АДМИНИСТРАЦИИ ГОРОДА КРАСНОКАМСКА

#### РЕШЕНИЕ

о размещении объектов № 17/21 от «04» февраля 2021 год

г. Краснокамск, пр. Маяковского, 11

Комитет земельных и имущественных отношений администрации города Краснокамска в соответствии с пунктом 3 статьи 39.36 Земельного кодекса Российской Федерации, Положением о порядке и условиях размещения объектов на землях или земельных участках, находящихся в государственной или муниципальной собственности, на территории Пермского края без предоставления земельных участков и установления сервитутов, утвержденным постановлением Правительства Пермского края от 22.07.2015 № 478-п

**разрешает:** Обществу с ограниченной ответственностью «Комплексное Проектирование – Пермь», юридический адрес: г.Пермь, ул.Монастырская, 12, офис 614; почтовый адрес: 614000, г.Пермь, ул.Монастырская, 12, офис 614; e-mail:kp-perm@yandex.ru тел./факс.: 89922069577.

**размещение объекта:** строительство блочной канализационной насосной станции с.Усть-Сыны, для размещения которых не требуется разрешения на строительство.

**способ размещения:** подземный, наземный.

**площадь:** 662 кв.м.

**на землях:** государственная собственность на которые не разграничена.

**на срок:** 11 месяцев.

**местоположение:** Пермский край, Краснокамский городской округ, с.Усть-Сыны, в кадастровом квартале 59:07:2430105, согласно прилагаемой схеме предполагаемых к использованию земель или части земельного участка.

**вид разрешенного использования:** предоставление коммунальных услуг.

Часть испрашиваемой территории расположена в зонах с особыми условиями использования территории - охранный зона ВЛ-10 КВ ОТ ПС ВОЛЕГИ Ф.№18.

**ООО «Комплексное Проектирование - Пермь»:**

- до момента размещения объекта осуществить согласование с собственниками объектов инфраструктуры, в т.ч. транспортной, расположенных в пределах земельного участка, указанного на прилагаемой схеме;

- соблюдать правила охраны электрических сетей, установленные постановлением Правительства Российской Федерации от 24.02.2009 № 160 «О порядке установления охранных зон объектов электросетевого хозяйства и особых условий использования земельных участков, расположенных в границах таких зон»;

- получить разрешение (ордер) на производство земляных работ;

- соблюдать Правила благоустройства территории Краснокамского городского округа, утвержденные решением Краснокамской городской Думы от 24.04.2019г. № 61.

В соответствии с пунктом 7(2) Положения о порядке и условиях размещения объектов на землях или земельных участках, находящихся в



государственной или муниципальной собственности, на территории Пермского края без предоставления земельных участков и установления сервитутов, утвержденным постановлением Правительства Пермского края от 22.07.2015 № 478-п, предоставить в комитет земельных и имущественных отношений администрации города Краснокамска в течении 1 месяца с момента размещения объектов материалы контрольной геодезической съемки размещенных объектов на бумажном и электронном носителях на безвозмездной основе.

В соответствии со статьей 20<sup>1</sup> Закона Пермского края от 14.09.2011 № 805-ПК «О градостроительной деятельности в Пермском крае» **ООО «Комплексное Проектирование - Пермь»:**

- не позднее чем за 10 рабочих дней до начала строительства и (или) реконструкции безвозмездно передает в орган местного самоуправления по месту расположения каждого объекта один экземпляр копий разделов проектной документации, предусмотренных пунктом 1 части 12 статьи 48 Градостроительного кодекса Российской Федерации;

- в течение 10 рабочих дней после окончания работ по строительству, реконструкции безвозмездно передает в орган местного самоуправления по месту расположения каждого объекта схему, отображающую расположение объекта и сетей инженерно-технического обеспечения, подписанную застройщиком (техническим заказчиком), с приложением текстового и графического описания местоположения границ охранной и санитарно-защитной зоны, перечень координат характерных точек границ такой зоны.


**примечание:**

- решение о размещении объектов не дает право на строительство и (или) реконструкцию объектов, не указанных в решении о размещении объектов.

- размещение объектов предусматривает надлежащее выполнение обязанностей заявителя в соответствии со статьей 39.35 Земельного кодекса Российской Федерации.

**приложение:** схема предполагаемых к использованию земель или части земельного участка на 1 л. в 1 экз.

Заместитель председателя комитета-  
начальник отдела по управлению  
земельными участками КЗиО

 З.Х.Мифтахова

Т.С. Катаева  
(273)43834

## Схема предполагаемых к использованию земель или части земельного участка

**Объект:** Строительство блочной канализационной насосной станции с. Усть-Сыны.  
**Местоположение:** Пермский край, Краснокамский городской округ с. Усть - Сыны  
**Площадь земельного участка: 662 м<sup>2</sup>**  
**Категория земель:** Земли сельскохозяйственного назначения  
**Вид разрешенного использования:** Предоставление коммунальных услуг

№ 74/121 ОТ 24.02.2021  
**РЕШЕНИЕ О РАЗРЕШЕНИИ**

Координаты поворотных точек, м

Система координат МСК-59

Условный номер земельного участка - ЗУ1			
Площадь земельного участка 662 м <sup>2</sup>	Координаты, м		
Обозначение	Х	У	
№	ЗУ1 (1)		
1	522192.40	2192517.00	
2	522195.56	2192531.05	
3	522203.62	2192533.92	
4	522195.44	2192561.13	
5	522185.26	2192557.70	
6	522181.37	2192531.62	
7	522183.72	2192517.43	
8	522192.40	2192517.00	

Условные обозначения:

- \_\_\_\_\_ - граница участка ранее учтенного в ЕТРН
- \_\_\_\_\_ - граница кадастрового квартала
- 59:39:0180001 - кадастровый номер квартала
- :60 - кадастровый номер земельного участка
- - граница формируемого земельного участка ЗУ1

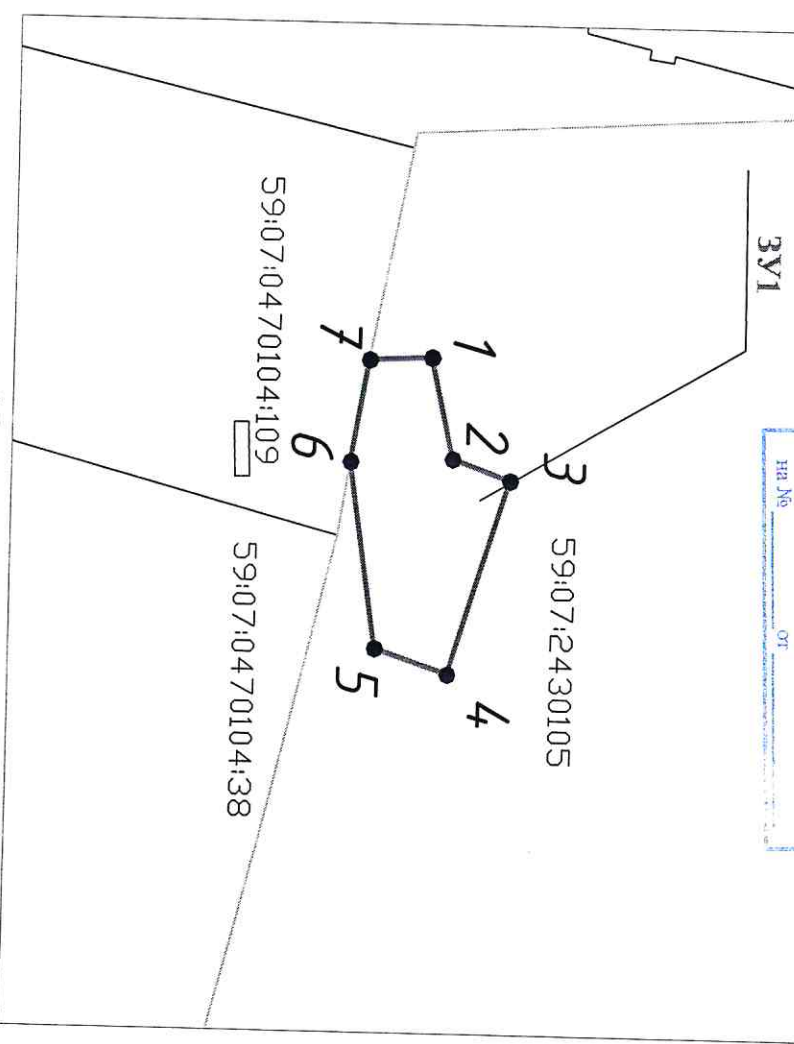
КОМИТЕТ ЗЕМЕЛЬНЫХ И  
ИМУЩЕСТВЕННЫХ ОТНОШЕНИЙ

Администрация Краснокамского  
районного округа

ОКПО 40-900150-КТО1-501601001  
ОГРН 1185958071474 ОГРНИП 3400-  
00-0000000-11 в Краснокамске  
пр. Маниковского, 11


Первая линия связи 677000  
Тел./Факс: (34273) 4-46-17  
E-mail: kio\_krasnokamsk@perml.ru

на № \_\_\_\_\_ от \_\_\_\_\_



Масштаб 1:1000

Описание границ смежных землепользователей ЗУ1:  
 -от точки 1 до точки 1 - земли неразграниченной государственной или  
 муниципальной собственности



Заявитель:

МП

Решисев А. В.

(для юридических лиц  
и индивидуальных предпринимателей)

(подпись, расшифровка подписи)