



АДМИНИСТРАЦИЯ КРАСНОКАМСКОГО ГОРОДСКОГО ОКРУГА

КОМИТЕТ ЗЕМЕЛЬНЫХ И ИМУЩЕСТВЕННЫХ ОТНОШЕНИЙ АДМИНИСТРАЦИИ КРАСНОКАМСКОГО ГОРОДСКОГО ОКРУГА

РЕШЕНИЕ

о размещении объектов № 19/21 от «08» февраля 2021 год

г. Краснокамск, пр. Маяковского, 11

Комитет земельных и имущественных отношений администрации Краснокамского городского округа в соответствии с пунктом 3 статьи 39.36 Земельного кодекса Российской Федерации, Положением о порядке и условиях размещения объектов на землях или земельных участках, находящихся в государственной или муниципальной собственности, на территории Пермского края без предоставления земельных участков и установления сервитутов, утвержденным постановлением Правительства Пермского края от 22.07.2015 №478-п

разрешает Акционерному обществу «Газпром газораспределение Пермь» (Краснокамский филиал), юридический адрес: г.Пермь, ул.Петропавловская, 43; почтовый адрес: 617060, Пермский край, г.Краснокамск, ул. Геофизиков, 5, тел./факс.:(34273)4-30-45/ 7-30-87.

размещение объекта: газопровод для транспортировки природного газа под давлением до 0,6 Мпа включительно, для размещения которых не требуется разрешения на строительство.

способ размещения: подземный.

площадь: 76 кв.м.

на землях: государственная собственность на которые не разграничена.

на срок: 1 (один) год.

местоположение: Пермский край, Краснокамский городской округ, г.Краснокамск, ул.Кирова, (в районе дома 17), на землях в кадастровом квартале 59:07:0011316, согласно прилагаемой схеме предполагаемых к использованию земель или части земельного участка.

вид разрешенного использования: -

Территория, согласно схеме, расположена в зонах с особыми условиями использования территории - приаэродромная территория аэродрома аэропорта Большое Савино (59:32-6.553); охранный зона инженерных коммуникаций (59:07-6.412).

АО «Газпром газораспределение Пермь»:

- до момента размещения объекта осуществить согласование с собственниками объектов инфраструктуры, в т.ч. транспортной, расположенных в пределах земельного участка, указанного на прилагаемой схеме;

- соблюдать правила охранных зон воздушного пространства, установленные Постановлением Правительства РФ от 11.03.2010 № 138 «Об утверждении Федеральных правил использования воздушного пространства Российской Федерации»;

- соблюдать правила охраны электрических сетей, установленные постановлением Правительства Российской Федерации от 24.02.2009 № 160 «О порядке установления охранных зон объектов электросетевого хозяйства и особых условий использования земельных участков, расположенных в границах таких зон»;

- получить разрешение (ордер) на производство земляных работ;

- соблюдать Правила благоустройства территории Краснокамского городского округа, утвержденные решением Краснокамской городской Думы от 24.04.2019г. № 61.

В соответствии с пунктом 7(2) Положения о порядке и условиях размещения объектов на землях или земельных участках, находящихся в государственной или муниципальной собственности, на территории Пермского края без предоставления земельных участков и установления сервитутов, утвержденным постановлением Правительства Пермского края от 22.07.2015 № 478-п, предоставить в комитет земельных и имущественных отношений администрации Краснокамского городского округа в течении 1 месяца с момента размещения объектов материалы контрольной геодезической съемки размещенных объектов на бумажном и электронном носителях на безвозмездной основе.

примечание:

- решение о размещении объектов не дает право на строительство и (или) реконструкцию объектов, не указанных в решении о размещении объектов.
- размещение объектов предусматривает надлежащее выполнение обязанностей заявителя в соответствии со статьей 39.35 Земельного кодекса Российской Федерации.

приложение: схема предполагаемых к использованию земель или части земельного участка на 1 л. в 1 экз.

Заместитель председателя комитета-
начальник отдела по управлению
земельными участками КЗиО



З.Х.Мифтахова

Е.Н. Федосеева,
8 (34273) 43834

Схема предполагаемых к использованию земель или части земельного участка

Объект: газопровод для транспортировки природного газа под давлением до 0.6 Мпа включительно

Местоположение: Пермский край, г. Краснокамск, ул. Кирова, в районе дома 17

Площадь земель или части земельного участка, кв.м 76

Категория земель: земли населённых пунктов

Вид разрешенного использования: для строительства газопровода

К РЕШЕНИЮ О РАЗМЕЩЕНИИ
№ 19/121 ОТ 08.02, 2021

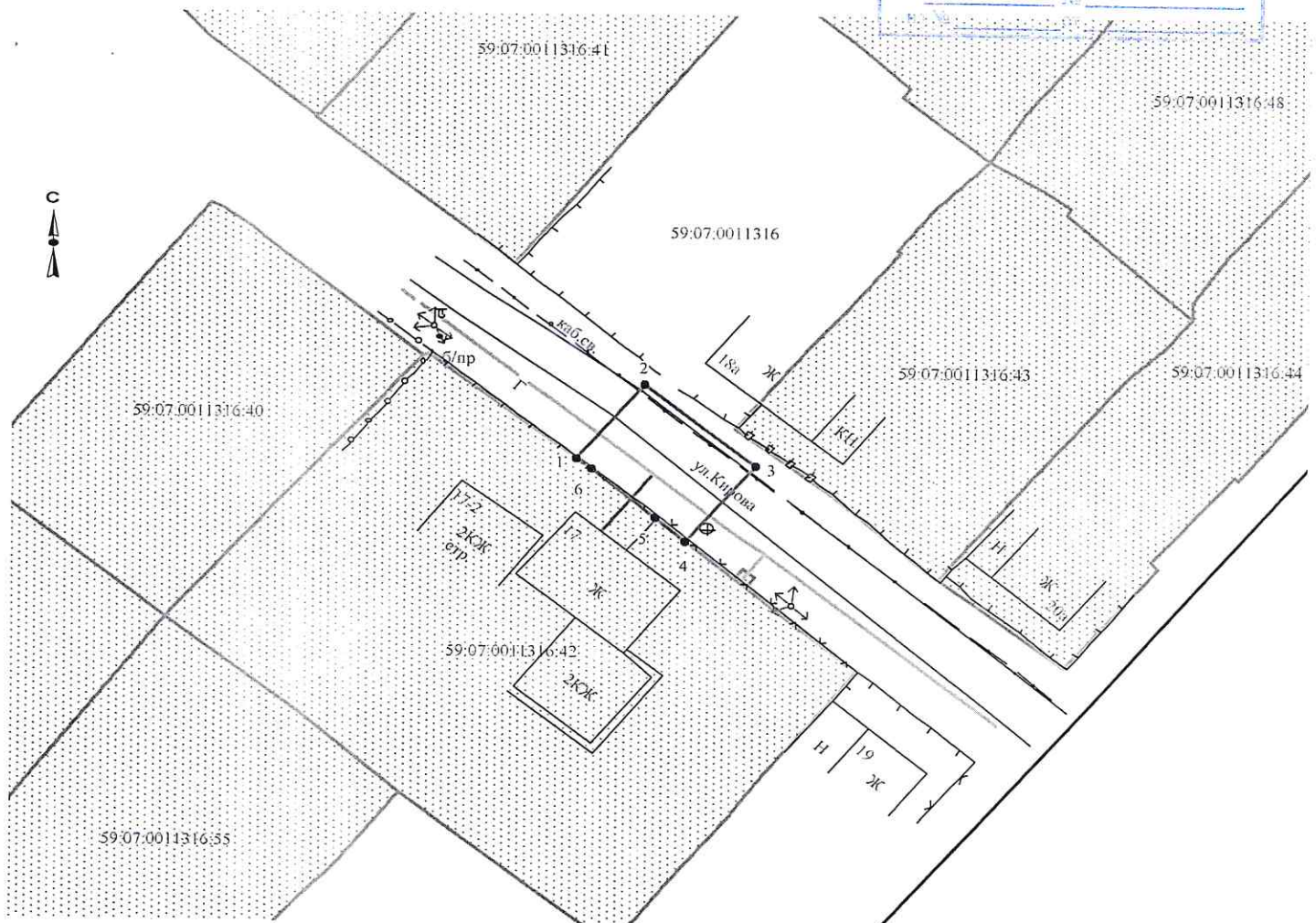
Обозначение характерных точек границ	Координаты (МСК-59), м	
	X	Y
1	524087.81	2206203.02
2	524093.62	2206207.76
3	524087.28	2206215.52
4	524081.37	2206210.67
5	524083.21	2206208.50
6	524086.99	2206204.07

Описание границ смежных землепользователей:

от т.1 до т.4 земли общего пользования

от т.4 до т.1 земельный участок с кадастровым номером 59:07:0011316:42

КОМПЕТ ЗЕМЕЛЬНЫМ И
ИМУЩЕСТВЕННЫМ ОТНОШЕНИЯМ
Администрация Краснокамского
городского округа
ОКПО 40370106 КПП 591601001
ОГРН 1185968071474 МРН 5916034670
г.Мотовиловского, П.г. Краснокамск,
Пермского края, 617060
Тел/факс: (34275) 4-16-17
E-mail: kio_krasnokamsk@mail.ru
№ _____








Масштаб 1:500

Заявитель  / А.В. Крапивин/

Верно

Условные обозначения:

-  граница предполагаемых к использованию земель
-  граница учтенных земельных участков
-  граница кадастрового квартала
-  проектируемый газопровод
-  существующий газопровод

59:07:0011316:42 кадастровый номер земельного участка
59:07:0011316 номер кадастрового квартала