



АДМИНИСТРАЦИЯ КРАСНОКАМСКОГО ГОРОДСКОГО ОКРУГА

КОМИТЕТ ЗЕМЕЛЬНЫХ И ИМУЩЕСТВЕННЫХ ОТНОШЕНИЙ АДМИНИСТРАЦИИ КРАСНОКАМСКОГО ГОРОДСКОГО ОКРУГА

РЕШЕНИЕ

о размещении объектов N 49/21 от «03» марта 2021 год

г. Краснокамск, пр. Маяковского, 11

Комитет земельных и имущественных отношений администрации Краснокамского городского округа в соответствии с пунктом 3 статьи 39.36 Земельного кодекса Российской Федерации, Положением о порядке и условиях размещения объектов на землях или земельных участках, находящихся в государственной или муниципальной собственности, на территории Пермского края без предоставления земельных участков и установления сервитутов, утвержденным постановлением Правительства Пермского края от 22.07.2015 № 478-п

Разрешает: Государственному казенному учреждению Пермского края «Управление капитального строительства Пермского края» (ГКУ ПК «УКС Пермского края»), ОГРН 1105902000885, ИНН 5902293717, адрес: 614990, Пермский край, г. Пермь, ул. Попова, д. 11 (7 этаж, офис 703), телефон 8(342)208-21-40, e-mail: uksobl@permkray.ru.

размещение объекта: Линейные сооружения канализации (в том числе ливневой) и водоотведения, для размещения которых не требуется разрешения на строительство для объекта «Сельская врачебная амбулатория, п. Оверята Краснокамского муниципального района Пермского края».

способ размещения: подземный.

площадь: 878,68 кв.м.

на землях: государственная собственность на которые не разграничена.

на срок: 1 (один) год.

местоположение: Пермский край, Краснокамский городской округ, п. Оверята, ул. Строителей, на землях в кадастровом квартале 59:07:0020127, согласно прилагаемой схеме предполагаемых к использованию земель или части земельного участка.

вид разрешенного использования: -

Территория, согласно схеме, расположена в зонах с особыми условиями использования территории - приаэродромная территория аэродрома аэропорта Большое Савино (учетный номер: 59.32.2.857).

Часть испрашиваемой территории, согласно схеме, расположена в зоне с особыми условиями использования территории – охранная зона инженерных коммуникаций (реестровый номер 59:07-6.429).

ГКУ ПК «УКС Пермского края»:

- до момента размещения объекта осуществить согласование с собственниками объектов инфраструктуры, в т.ч. транспортной, расположенных в пределах земельного участка, указанного на прилагаемой схеме;

- получить разрешение (ордер) на производство земляных работ;

- соблюдать правила охранных зон воздушного пространства, установленные Постановлением Правительства Российской Федерации от 11.03.2010 № 138 «Об утверждении Федеральных правил использования воздушного пространства Российской Федерации»;

- соблюдать Правила охраны электрических сетей, установленные постановлением Правительства Российской Федерации от 24.02.2009 № 160 «О порядке установления охранных зон объектов электросетевого хозяйства и особых условий использования земельных участков, расположенных в границах таких зон»;
- соблюдать Правила благоустройства территории Краснокамского городского округа, утвержденные решением Краснокамской городской Думы от 24.04.2019 № 61.

В соответствии с пунктом 7(2) Положения о порядке и условиях размещения объектов на землях или земельных участках, находящихся в государственной или муниципальной собственности, на территории Пермского края без предоставления земельных участков и установления сервитутов, утвержденным постановлением Правительства Пермского края от 22.07.2015 № 478-п, предоставить в комитет земельных и имущественных отношений администрации города Краснокамска в течении 1 месяца с момента размещения объектов материалы контрольной геодезической съемки размещенных объектов на бумажном и электронном носителях на безвозмездной основе.

В соответствии со статьей 20¹ Закона Пермского края от 14.09.2011 № 805-ПК «О градостроительной деятельности в Пермском крае» **ГКУ ПК «УКС Пермского края»:**

- не позднее чем за 10 рабочих дней до начала строительства и (или) реконструкции безвозмездно передает в орган местного самоуправления по месту расположения каждого объекта один экземпляр копий разделов проектной документации, предусмотренных пунктом 1 части 12 статьи 48 Градостроительного кодекса Российской Федерации;
- в течение 10 рабочих дней после окончания работ по строительству, реконструкции безвозмездно передает в орган местного самоуправления по месту расположения каждого объекта схему, отображающую расположение объекта и сетей инженерно-технического обеспечения, подписанную застройщиком (техническим заказчиком), с приложением текстового и графического описания местоположения границ охранной и санитарно-защитной зоны, перечень координат характерных точек границ такой зоны.

примечание:

- решение о размещении объектов не дает право на строительство и (или) реконструкцию объектов, не указанных в решении о размещении объектов.
- размещение объектов предусматривает надлежащее выполнение обязанностей заявителя в соответствии со статьей 39.35 Земельного кодекса Российской Федерации.

приложение: схема предполагаемых к использованию земель или части земельного участка на 1 л. в 1 экз.

Заместитель председателя комитета –
начальник отдела по управлению
земельными участками



З.Х. Мифтахова

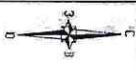
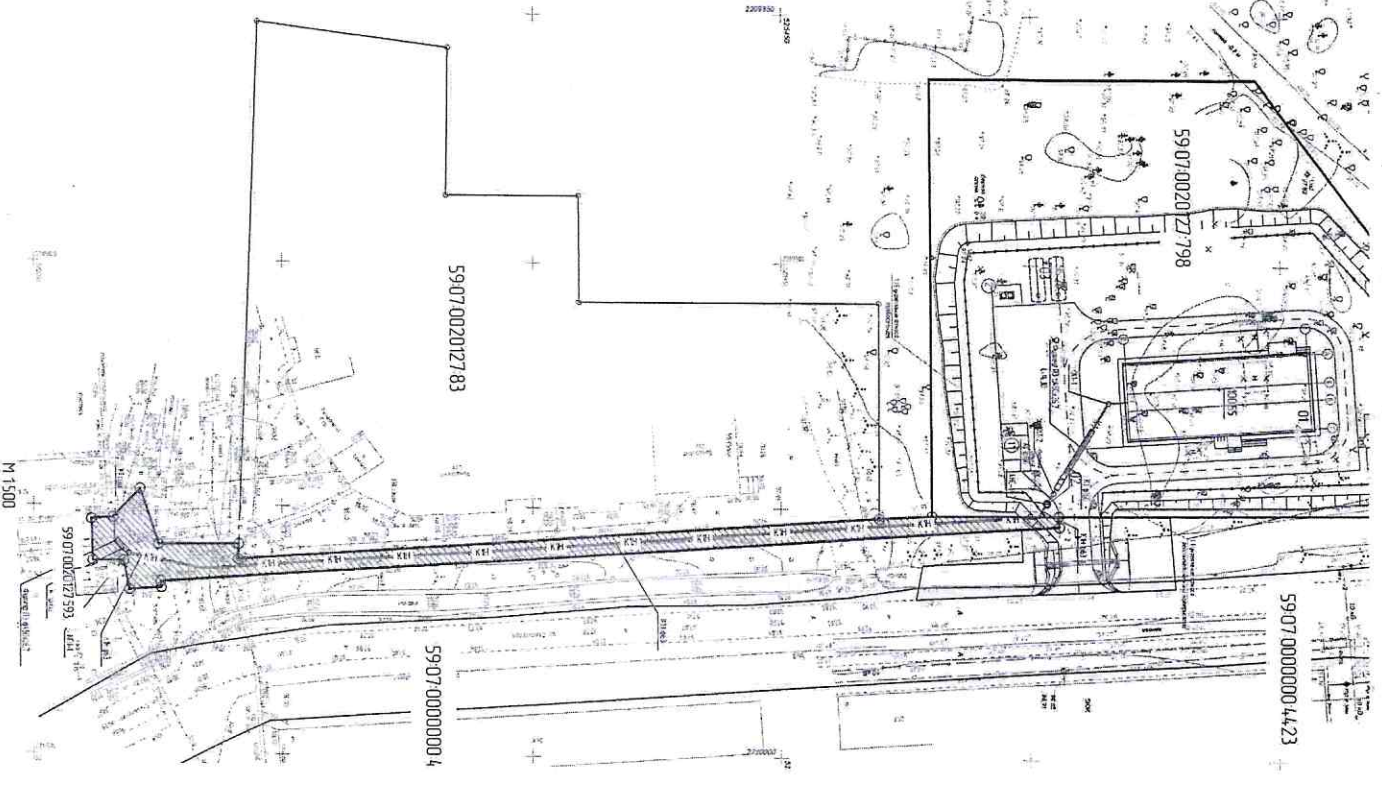


Схема предположений к использованию земель или части земельных участков. Объект: земельный участок, предназначенный для размещения "Линейных сооружений" (в том числе линейной) и возмещения, для размещения которых не требуется разрешения на строительство, для объекта: Система ирригации дамбулатории, р.п. Оверьята Красноярского городского округа. Местоположение: Пермский край, Красноярский р-н, п. Оверьята, ул. Строителей. Площадь земельного участка: 863,17 кв.м. Категория земель: земли населенных пунктов. Вид разрешенного использования: линейные сооружения канализации (в том числе линейной) и возмещения, для размещения которых не требуется разрешения на строительство.

КОМИТЕТ ЗЕМЕЛЬНЫХ И ИМУЩЕСТВЕННЫХ ОТНОШЕНИЙ Администрации Красноярского городского округа
 ОГРН 1183958071474 ИНН 5916031670
 пр. Марковского, 11 г. Красноярск
 Тел./факс: (34273) 4-46-17
 E-mail: kio_krasnoyarsk@mail.ru

РЕШЕНИЕ О РАЗМЕЩЕНИИ
 № 49/21 от 03.03.2021




Величины координат ЗУ

Панель №/№/№	X	Y
1	5250564	22095100
2	5250579	22095125
3	5250566	22095821
4	5250576	22096447
5	5250923	22095640
6	5250812	22095610
7	5250818	22095610
8	5250817	220956276
9	5250599	220956242
10	5250934	220956462
11	5250925	220957162
12	5250442	220957152
13	5250413	220949060
14	5246603	22095191
15	5246017	22095129

Описание грани смежных земельных участков:

- от г. 1 до г. 2 Земельный участок 59-07-0020127-798 по адресу по адресу Пермский край, Красноярский район, п. Оверьята ул. Строителей, для размещения объектов здравоохранения, земли общего пользования;
- от г. 2 до г. 3 Земли общего пользования;
- от г. 3 до г. 4 Земли общего пользования;
- от г. 4 до г. 5 Земли общего пользования;
- от г. 5 до г. 6 Земли общего пользования;
- от г. 6 до г. 7 Земли общего пользования;
- от г. 7 до г. 8 Земли общего пользования;
- от г. 8 до г. 9 Земли общего пользования;
- от г. 9 до г. 10 Земли общего пользования;
- от г. 10 до г. 11 Земли общего пользования, Земельный участок 59-07-0020127-83, по адресу Пермский край, Красноярский район, п. Оверьята, ул. Строителей, 1а, для многоэтажной застройки;
- от г. 11 до г. 12 Земли общего пользования;
- от г. 12 до г. 13 Земельный участок 59-07-0020127-83, по адресу Пермский край, Красноярский район, п. Оверьята, ул. Строителей, 1а, для многоэтажной застройки;
- от г. 13 до г. 14 Земельный участок 59-07-0020127-83, по адресу Пермский край, Красноярский район, п. Оверьята, ул. Строителей, 1а, для многоэтажной застройки;
- от г. 14 до г. 15 Земельный участок 59-07-0020127-798 по адресу по адресу Пермский край, Красноярский район, п. Оверьята ул. Строителей, для размещения объектов здравоохранения, земельный участок 59-07-0020127-83, по адресу Пермский край, Красноярский район, п. Оверьята, ул. Строителей, 1а, для многоэтажной застройки;
- от г. 15 до г. 1 Земельный участок 59-07-0020127-798 по адресу по адресу Пермский край, Красноярский район, п. Оверьята ул. Строителей, для размещения объектов здравоохранения;



№ п/п	№ документа	Дата	Подпись	Инициалы	Должность

Черновые обозначения:
 — Проект размещения и использования земель
 — Проект землеустроительных работ
 — Проект землеустроительных работ