



АДМИНИСТРАЦИЯ КРАСНОКАМСКОГО ГОРОДСКОГО ОКРУГА

КОМИТЕТ ЗЕМЕЛЬНЫХ И ИМУЩЕСТВЕННЫХ ОТНОШЕНИЙ АДМИНИСТРАЦИИ КРАСНОКАМСКОГО ГОРОДСКОГО ОКРУГА

РЕШЕНИЕ

о размещении объектов № 72 /21 от «30» 03. 2021 год

г. Краснокамск, пр. Маяковского, 11

Комитет земельных и имущественных отношений администрации Краснокамского городского округа в соответствии с пунктом 3 статьи 39.36 Земельного кодекса Российской Федерации, Положением о порядке и условиях размещения объектов на землях или земельных участках, находящихся в государственной или муниципальной собственности, на территории Пермского края без предоставления земельных участков и установления сервитутов, утвержденным постановлением Правительства Пермского края от 22.07.2015 № 478-п

разрешает Обществу с ограниченной ответственностью «ЛИНИИ СВЯЗИ» (ООО «ЛИНИИ СВЯЗИ»), ОГРН 1155958087230, ИНН 5905033509, адрес: 614107, г. Пермь, ул. Лебедева, 9, офис 306, телефон: 8(922)3756296.

размещение объекта: размещение сооружения связи, для размещения которых не требуется разрешения на строительство.

способ размещения: наземный.

площадь: 414 кв.м.

на землях: государственная собственность на которые не разграничена.

на срок: бессрочно.

местоположение: Пермский край, Краснокамский городской округ, г. Краснокамск, ул. Пушкина, в кадастровом квартале 59:07:0010702, согласно прилагаемой схеме предполагаемых к использованию земель или части земельного участка.

вид разрешенного использования: -

Территория, согласно схеме, расположена в зоне с особыми условиями использования территории:

- приаэродромная территория аэродрома аэропорта Большое Савино (59.32.2.857).

ООО «ЛИНИИ СВЯЗИ»:

- соблюдать правила охранных зон воздушного пространства, установленные Постановлением Правительства Российской Федерации от 11.03.2010 № 138 «Об утверждении Федеральных правил использования воздушного пространства Российской Федерации»;

- до момента размещения объекта осуществить согласование с собственниками объектов инфраструктуры, в т.ч. транспортной, расположенных в пределах земельного участка, указанного на прилагаемой схеме;

- получить разрешение (ордер) на производство земляных работ;

- соблюдать правила благоустройства территории Краснокамского городского округа, утвержденные решением Краснокамской городской Думы от 24.04.2019 № 61.

В соответствии со статьей 20¹ Закона Пермского края от 14.09.2011 № 805-ПК «О градостроительной деятельности в Пермском крае»
ООО «ЛИНИИ СВЯЗИ»:

- не позднее чем за 10 рабочих дней до начала строительства и (или) реконструкции безвозмездно передает в орган местного самоуправления по месту расположения каждого объекта один экземпляр копий разделов проектной документации, предусмотренных пунктом 1 части 12 статьи 48 Градостроительного кодекса Российской Федерации;

- в течение 10 рабочих дней после окончания работ по строительству, реконструкции безвозмездно передает в орган местного самоуправления по месту расположения каждого объекта схему, отображающую расположение объекта и сетей инженерно-технического обеспечения, подписанную застройщиком (техническим заказчиком), с приложением текстового и графического описания местоположения границ охранной и санитарно-защитной зоны, перечень координат характерных точек границ такой зоны.

примечание:

- решение о размещении объектов не дает право на строительство и (или) реконструкцию объектов, не указанных в решении о размещении объектов.

- размещение объектов предусматривает надлежащее выполнение обязанностей заявителя в соответствии со статьей 39.35 Земельного кодекса Российской Федерации.

приложение: схема предполагаемых к использованию земель или части земельного участка на 1 л. в 1 экз.

Заместитель председателя комитета –
начальник отдела по управлению
земельными участками



З.Х. Мифтахова

Схема предполагаемых к использованию земель или части земельного участка

Объект: Сооружение связи для которых не требуется разрешение на строительство

Местоположение: Пермский край, Краснокамский городской округ,
г. Краснокамск, ул. Пушкина

Площадь земельного участка, кв.м.: 414 кв.м.










Категория земель: Земли населенных пунктов

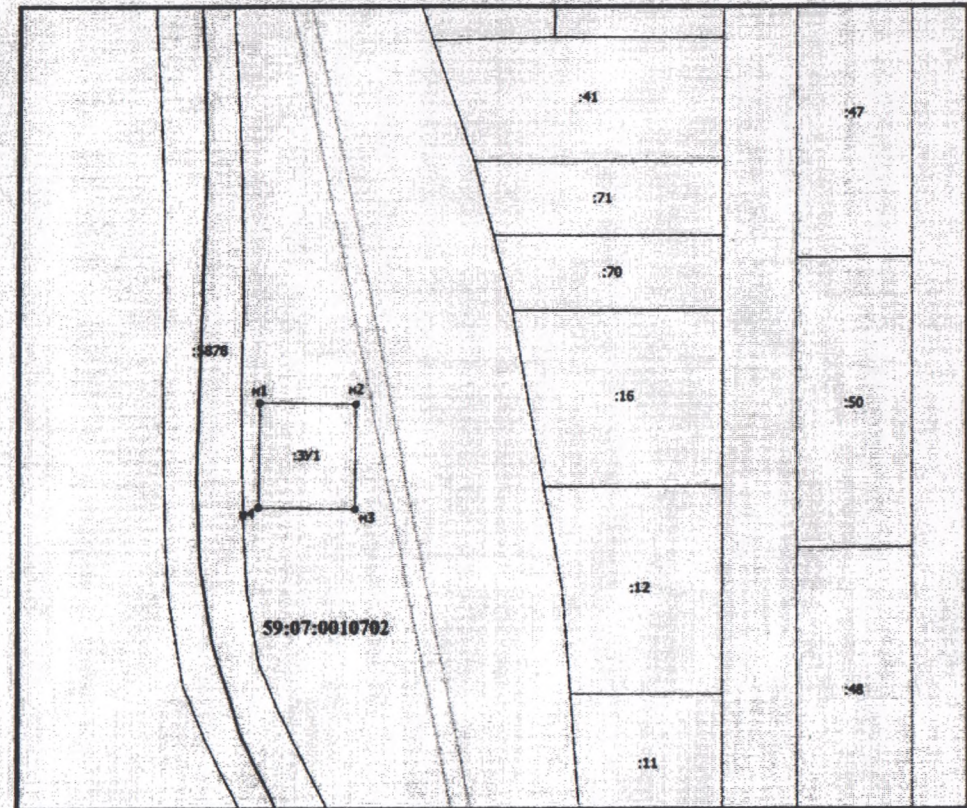
Вид разрешенного использования: Отсутствует

Обозначение характерных точек границ	Координаты	
	X	Y
n1	527526,88	2203453,24
n2	527526,58	2203472,74
n3	527505,38	2203472,54
n4	527505,78	2203452,94

Система координат МСК-59 Площадь: 414 кв.м.

Условные обозначения

-  - Граница земельного участка, включенная в ГКН
-  - Проектируемая граница земельного участка
-  - Граница проходящей охранной зоны
-  - Граница территориальной зоны
-  - Обозначение новой характерной точки
-  - Кадастровый номер земельного участка
-  - Поворотная точка границы участка
-  - Номер кадастрового квартала
-  - Граница кадастрового квартала



1:1000



Заявитель
МП

(подпись, расшифровка подписи)

РЕШЕНИЕ О РАЗМЕЩЕНИИ
№ 72/121 ОТ 30.03. 2021

Описание границ смежных зем.пользователей:	
Обозначение характерной точки или части границ	Кадастровый номер смежного земельного участка
n1-n2-n3-n4-n1-n1	Земли общего пользования

КОМИТЕТ ЗЕМЕЛЬНЫХ И ИМУЩЕСТВЕННЫХ ОТНОШЕНИЙ
Администрация Краснокамского городского округа
ОКПО 40900436 КПП 591601001
ОГРН 1185938071474 ИНН 5916034670
пр. Маяковского, 11 г. Краснокамск
Пермского края, 617060
Тел./факс: (34273) 4-46-17
E-mail: kio_krasnokamsk@mail.ru

на № _____ от _____