



АДМИНИСТРАЦИЯ
КРАСНОКАМСКОГО ГОРОДСКОГО ОКРУГА

КОМИТЕТ ЗЕМЕЛЬНЫХ И ИМУЩЕСТВЕННЫХ ОТНОШЕНИЙ
АДМИНИСТРАЦИИ КРАСНОКАМСКОГО ГОРОДСКОГО ОКРУГА

РЕШЕНИЕ

о размещении объектов № 85/21 от «15» 09. 2021 год

г. Краснокамск, пр. Маяковского, 11

Комитет земельных и имущественных отношений администрации Краснокамского городского округа в соответствии с пунктом 3 статьи 39.36 Земельного кодекса Российской Федерации, Положением о порядке и условиях размещения объектов на землях или земельных участках, находящихся в государственной или муниципальной собственности, на территории Пермского края без предоставления земельных участков и установления сервитутов, утвержденным постановлением Правительства Пермского края от 22.07.2015 №478-п

разрешает Акционерному обществу «Газпром газораспределение Пермь» (Краснокамский филиал), юридический адрес: г. Пермь, ул. Петропавловская, 43; почтовый адрес: 617060, Пермский край, г. Краснокамск, ул. Геофизиков, 5, тел./факс.:(34273)4-30-45/ 7-30-87.

размещение объекта: транспортировка природного газа под давлением до 0,6 Мпа включительно, для размещения которых не требуется разрешения на строительство.

способ размещения: подземный.

площадь: 80 кв.м.

на землях: собственность Муниципального образования Краснокамского городского округа Пермского края.

на срок: 1 (один) год.

местоположение: Пермский край, Краснокамский городской округ, п. Ласьва, (подключение в районе дома 10 по ул. Северная), на земельном участке с кадастровым номером 59:07:2370104:1905, согласно прилагаемой схеме предполагаемых к использованию земель или части земельного участка.

вид разрешенного использования: для строительства газопровода.

Территория, согласно схеме, расположена в зонах с особыми условиями использования территории:

- зона охраны искусственных объектов, охранная зона инженерных коммуникаций (59:07-6.872);
- приаэродромная территория аэродрома аэропорта Большое Савино (59.32.2.857).

АО «Газпром газораспределение Пермь»:

- соблюдать правила охранных зон воздушного пространства, установленные Постановлением Правительства Российской Федерации от 11.03.2010 № 138 «Об утверждении Федеральных правил использования воздушного пространства Российской Федерации»;

- соблюдать Правила охраны электрических сетей, установленные постановлением Правительства Российской Федерации от 24.02.2009 № 160 «О порядке установления охранных зон объектов электросетевого хозяйства и особых условий использования земельных участков, расположенных в границах таких зон»;

- до момента размещения объекта осуществить согласование с собственниками объектов инфраструктуры, в т.ч. транспортной, расположенных в пределах земельного участка, указанного на прилагаемой схеме;

- получить разрешение (ордер) на производство земляных работ;

- соблюдать Правила благоустройства территории Краснокамского городского округа, утвержденные решением Краснокамской городской Думы от 24.04.2019г. № 61.

В соответствии с пунктом 7(2) Положения о порядке и условиях размещения объектов на землях или земельных участках, находящихся в государственной или муниципальной собственности, на территории Пермского края без предоставления земельных участков и установления сервитутов, утвержденным постановлением Правительства Пермского края от 22.07.2015 № 478-п, предоставить в комитет земельных и имущественных отношений администрации Краснокамского городского округа в течении 1 месяца с момента размещения объектов материалы контрольной геодезической съемки размещенных объектов на бумажном и электронном носителях на безвозмездной основе.

В соответствии со статьей 20¹ Закона Пермского края от 14.09.2011 № 805-ПК «О градостроительной деятельности в Пермском крае» АО «Газпром газораспределение Пермь»:

- не позднее чем за 10 рабочих дней до начала строительства и (или) реконструкции безвозмездно передает в орган местного самоуправления по месту расположения каждого объекта один экземпляр копий разделов проектной документации, предусмотренных пунктом 1 части 12 статьи 48 Градостроительного кодекса Российской Федерации;

- в течение 10 рабочих дней после окончания работ по строительству, реконструкции безвозмездно передает в орган местного самоуправления по месту расположения каждого объекта схему, отображающую расположение объекта и сетей инженерно-технического обеспечения, подписанную застройщиком (техническим заказчиком), с приложением текстового и графического описания местоположения границ охранной и санитарно-защитной зоны, перечень координат характерных точек границ такой зоны.

примечание:

- решение о размещении объектов не дает право на строительство и (или) реконструкцию объектов, не указанных в решении о размещении объектов.

- размещение объектов предусматривает надлежащее выполнение обязанностей заявителя в соответствии со статьей 39.35 Земельного кодекса Российской Федерации.

приложение: схема предполагаемых к использованию земель или части земельного участка на 1 л. в 1 экз.

Заместитель председателя комитета –
начальник отдела по управлению
земельными участками



З.Х. Мифтахова

Схема предполагаемых к использованию земель или части земельного участка

Объект: газопровод для транспортировки природного газа под давлением до 0.6 Мпа включительно

Местоположение: Пермский край, Краснокамский г.о., п. Ласьва (подключение в районе дома 10 по ул. Северная)

Площадь земель или части земельного участка, кв.м 80

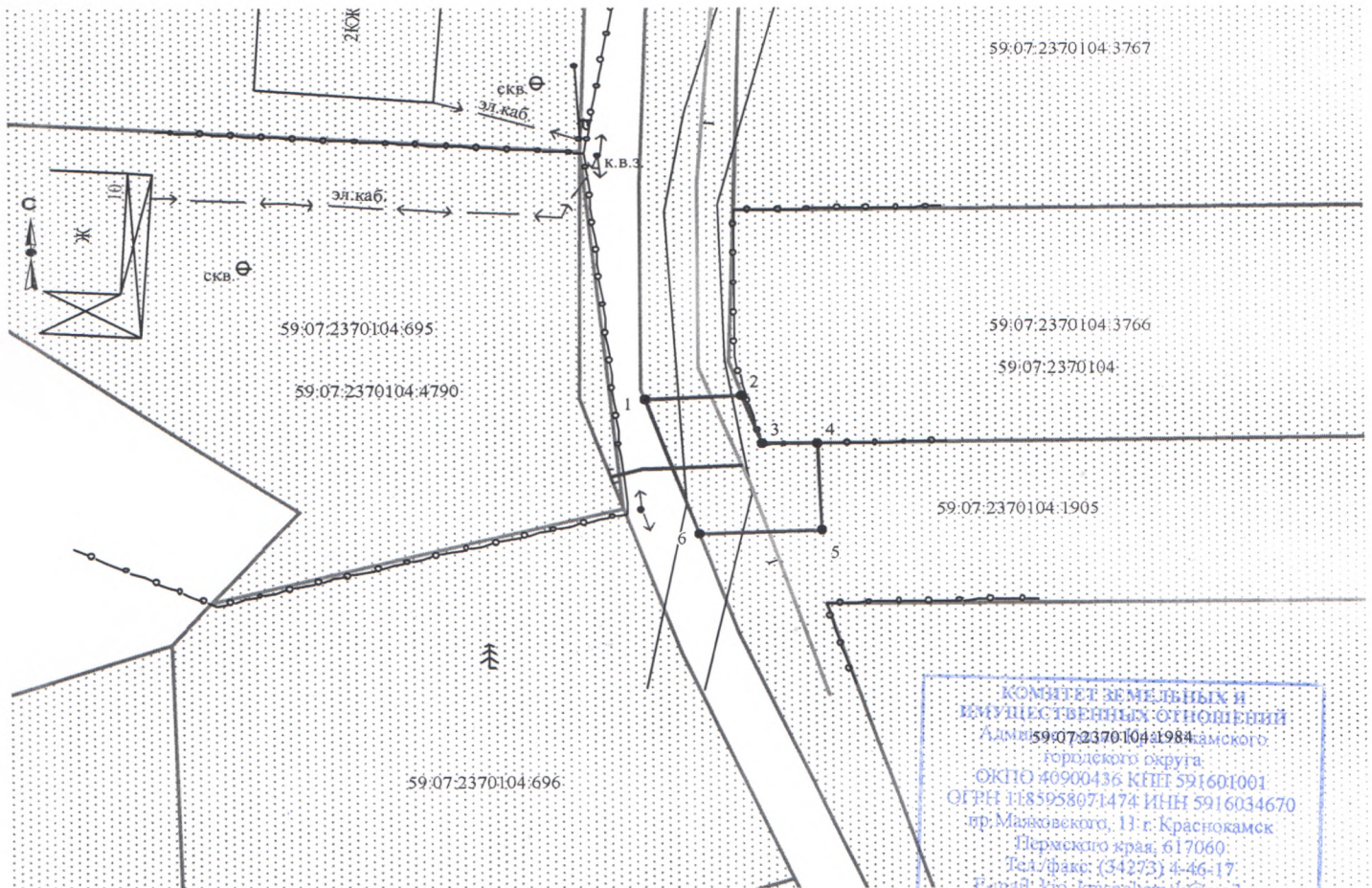
Категория земель: земли населённых пунктов

Вид разрешенного использования: для строительства газопровода

Обозначение характерных точек границ	Координаты (МСК-59), м	
	X	Y
1	526498.43	2215503.61
2	526498.70	2215509.86
3	526495.23	2215511.07
4	526495.28	2215514.74
5	526488.91	2215515.02
6	526488.56	2215507.05

Описание границ смежных землепользователей:

- от т.1 до т.2 земельный участок с кадастровым номером
- от т.4 до т.6 59:07:2370104:1905
- от т.2 до т.4 земельный участок с кадастровым номером
- от т.6 до т.1 59:07:2370104:3766
- земли общего пользования



КОМИТЕТ ЗЕМЕЛЬНЫХ И
ИМУЩЕСТВЕННЫХ ОТНОШЕНИЙ
Камского
городского округа
ОКПО 40900436 КПП 591601001
ОГРН 1:83958071474 ИНН 5916034670
пр. Мавковского, 11 г. Краснокамск
Пермского края, 617060
Тел/факс: (3423) 4-46-17
E-mail: kio_krasnokamsk@mail.ru






на № _____ от _____
К РЕШЕНИЮ О РАЗМЕЩЕНИИ
№ 85/21 от 15.04. 2021

Масштаб 1:500

Заявитель  / А.В. Крапивин/

Верно

Условные обозначения:

-  граница предполагаемых к использованию земель
-  граница учтенных земельных участков
-  граница кадастрового квартала
-  проектируемый газопровод
-  существующий газопровод

59:07:2370104:4790 кадастровый номер земельного участка
59:07:2370104 номер кадастрового квартала