



## АДМИНИСТРАЦИЯ КРАСНОКАМСКОГО ГОРОДСКОГО ОКРУГА

### КОМИТЕТ ЗЕМЕЛЬНЫХ И ИМУЩЕСТВЕННЫХ ОТНОШЕНИЙ АДМИНИСТРАЦИИ КРАСНОКАМСКОГО ГОРОДСКОГО ОКРУГА

#### РЕШЕНИЕ

о размещении объектов N 89 /21 от «21» апрель 2021 год

г. Краснокамск, пр. Маяковского, 11

В соответствии с пунктом 3 статьи 39.36 Земельного кодекса Российской Федерации, Положением о порядке и условиях размещения объектов на землях или земельных участках, находящихся в государственной или муниципальной собственности, на территории Пермского края без предоставления земельных участков и установления сервитутов, утвержденным постановлением Правительства Пермского края от 22.07.2015 № 478-п, комитет земельных и имущественных отношений администрации Краснокамского городского округа **разрешает** Открытому акционерному обществу «Межрегиональная распределительная сетевая компания Урала» (ОАО «МРСК УРАЛА»), ОГРН 1056604000970, ИНН 6671163413, юридический адрес: 620026, Свердловская область, г. Екатеринбург, ул. Мамина-Сибиряка, д. 140, тел.:8 (3435) 23-04-66, email:cec@cht.mrsk-ural.ru.

**размещение объекта:** Реконструкция КВЛ 6 кВ Буторина ПС 110 кВ Мост (замена провода, установка укосов и замена опоры) для электроснабжения объектов СНТ – садовых участков по адресу: Пермский край, Краснокамский район, д. Мошни (кадастровый номер земельного участка 59:07:1730102:...), для размещения, которых не требуется разрешения на строительство.

**способ размещения:** наземный, надземный.

**площадь:** 195,4 кв.м.

**на землях:** государственная собственность на которые не разграничена.

**на срок:** бессрочно.

**местоположение:** Пермский край, Краснокамский городской округ, п. Ласьва, ул. Центральная, на землях в кадастровом квартале 59:07:0210101, согласно прилагаемой схеме предполагаемых к использованию земель или части земельного участка.

**вид разрешенного использования:** -

Территория, согласно схеме, расположена в зоне с особыми условиями использования территории:

- приаэродромная территория аэродрома аэропорта Большое Савино (59.32.2.857);

- охранная зона ВЛ 6 КВ Ф. ЛАСЬВА (реестровый номер: 59:01-6.897);

- охранная зона КТП-1201, КТП-1204, входящих в состав ЭСК «Подстанция 35/6кВ «Судозаводская» с линиями электропередачи и трансформаторными подстанциями» (реестровый номер: 59:07-6.185).

**ОАО «МРСК Урала»:**

- до момента размещения объекта осуществить согласование с собственниками объектов инфраструктуры, в т.ч. транспортной, расположенных в пределах земельного участка, указанного на прилагаемой схеме;

- получить разрешение (ордер) на производство земляных работ;

- соблюдать правила охранных зон воздушного пространства, установленные Постановлением Правительства Российской Федерации от 11.03.2010 № 138 «Об



утверждении Федеральных правил использования воздушного пространства Российской Федерации»;

- соблюдать правила охраны электрических сетей, установленные постановлением Правительства Российской Федерации от 24.02.2009 № 160 «О порядке установления охранных зон объектов электросетевого хозяйства и особых условий использования земельных участков, расположенных в границах таких зон»;

- соблюдать Правила благоустройства территории Краснокамского городского округа, утвержденные решением Краснокамской городской Думы от 24.04.2019 № 61.

В соответствии с пунктом 7(2) Положения о порядке и условиях размещения объектов на землях или земельных участках, находящихся в государственной или муниципальной собственности, на территории Пермского края без предоставления земельных участков и установления сервитутов, утвержденным постановлением Правительства Пермского края от 22.07.2015 № 478-п, предоставить в комитет земельных и имущественных отношений администрации города Краснокамска в течении 1 месяца с момента размещения объектов материалы контрольной геодезической съемки размещенных объектов на бумажном и электронном носителях на безвозмездной основе.

В соответствии со статьей 20<sup>1</sup> Закона Пермского края от 14.09.2011 № 805-ПК «О градостроительной деятельности в Пермском крае» **ОАО «МРСК Урала»:**

- не позднее чем за 10 рабочих дней до начала строительства и (или) реконструкции безвозмездно передает в орган местного самоуправления по месту расположения каждого объекта один экземпляр копий разделов проектной документации, предусмотренных пунктом 1 части 12 статьи 48 Градостроительного кодекса Российской Федерации;

- в течение 10 рабочих дней после окончания работ по строительству, реконструкции безвозмездно передает в орган местного самоуправления по месту расположения каждого объекта схему, отображающую расположение объекта и сетей инженерно-технического обеспечения, подписанную застройщиком (техническим заказчиком), с приложением текстового и графического описания местоположения границ охранный и санитарно-защитной зоны, перечень координат характерных точек границ такой зоны.

**примечание:**

- решение о размещении объектов не дает право на строительство и (или) реконструкцию объектов, не указанных в решении о размещении объектов.

- размещение объектов предусматривает надлежащее выполнение обязанностей заявителя в соответствии со статьей 39.35 Земельного кодекса Российской Федерации.

**приложение:** схема предполагаемых к использованию земель или части земельного участка на 1 л. в 1 экз.

Заместитель председателя комитета –  
начальник отдела по управлению  
земельными участками



З.Х. Мифтахова

Т.С. Катаева,  
43834



Схема предполагаемых к использованию земель или части земельного участка

Наименование объекта:

Реконструкция КВЛ 6 кВ Буторина ПС 110 кВ Мост (замена провода, установка укосов и замена опоры) для электроснабжения объектов СНТ – садовых участков по адресу: Пермский край, Краснокамский район, д. Мошни (кад. номер зем. участка 59:07:1730102: ...)

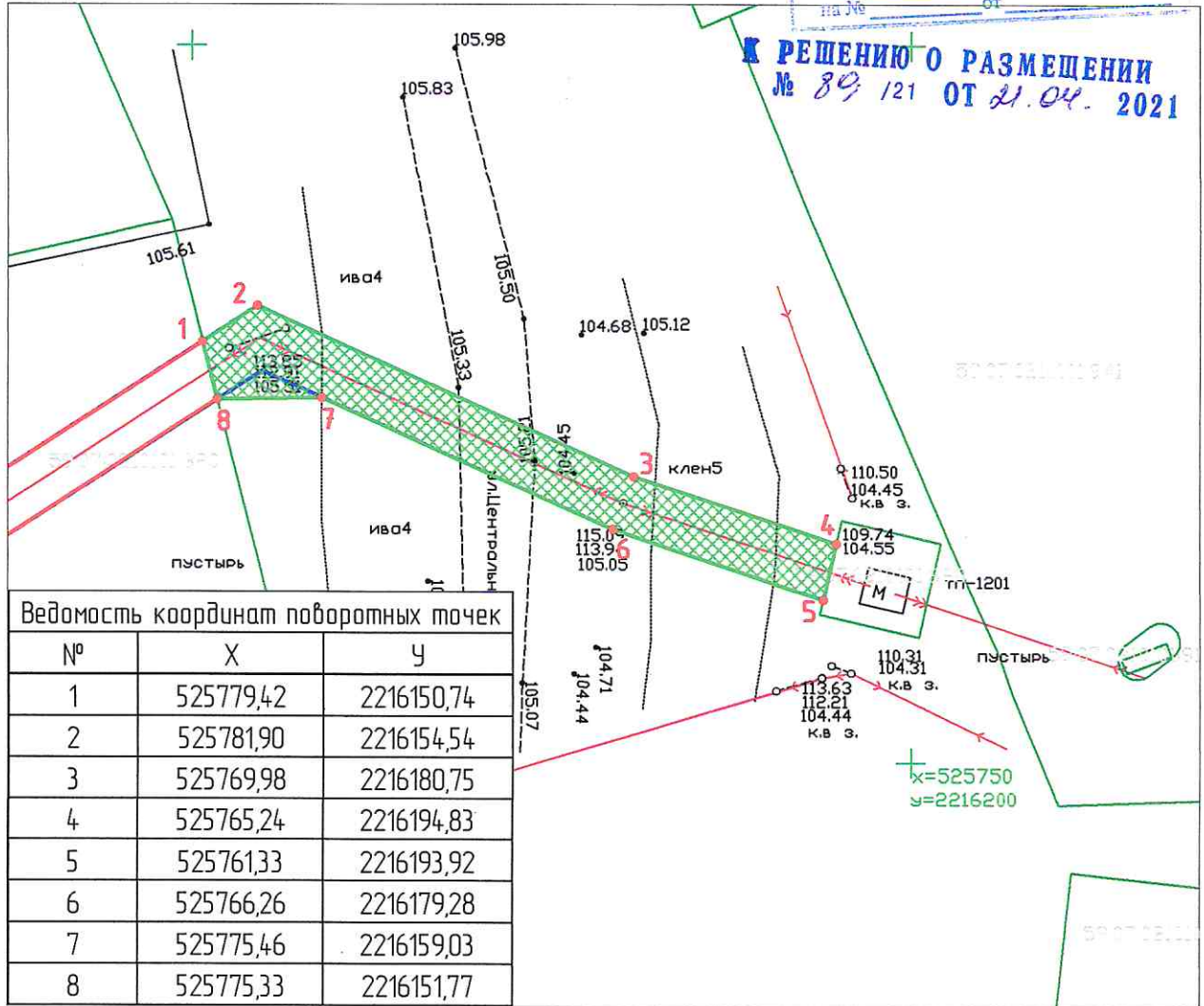
Расположение в кадастровом квартале: 59:07:0210101

Площадь земель или части земельного участка, кв.м: 195.4  
 Категория земель: Земли населенных пунктов

Цель использования: под объекты инженерного оборудования  
 Электроснабжения (Реконструкция ВЛ-6 кВ)

КОМИТЕТ ЗЕМЕЛЬНЫХ И  
 ИМУЩЕСТВЕННЫХ ОТНОШЕНИЙ  
 Администрация Краснокамского  
 городского округа  
 ОКПО 40900436 КПП 591601001  
 ОГРН 1185958071474 ИНН 5916034670  
 пр.Масковского, 11 г. Краснокамск  
 Пермского края, 617060  
 Тел./факс: (34273) 4-46-17  
 E-mail: kio\_krasnokamsk@mail.ru




РЕШЕНИЮ О РАЗМЕЩЕНИИ  
 № 89/121 ОТ 21.04.2021



Ведомость координат поворотных точек

№	X	Y
1	525779,42	2216150,74
2	525781,90	2216154,54
3	525769,98	2216180,75
4	525765,24	2216194,83
5	525761,33	2216193,92
6	525766,26	2216179,28
7	525775,46	2216159,03
8	525775,33	2216151,77

Условные обозначения:

-  Предполагаемые к использованию земли
-  Граница земельного участка, сведения о котором занесены в ГКН
-  Характерные точки границы испрашиваемого земельного участка

Описание границ смежных землепользователей:

- м.1 – м.4 – муниципальные земли
- м.4 – м.5 – уч. 59:07:0210101:898
- м.5 – м.8 – муниципальные земли
- м.8 – м.1 – уч. 59:07:0210101:320

ОАО "МРСК Урала" на доверенности  
 № ПЗ-206-2021 от 23.03.2021г.  
 Павлин И.Н.