



сс

АДМИНИСТРАЦИЯ КРАСНОКАМСКОГО ГОРОДСКОГО ОКРУГА

КОМИТЕТ ЗЕМЕЛЬНЫХ И ИМУЩЕСТВЕННЫХ ОТНОШЕНИЙ АДМИНИСТРАЦИИ КРАСНОКАМСКОГО ГОРОДСКОГО ОКРУГА

РЕШЕНИЕ

о размещении объектов № 105/21 от « 30 » 04. 2021 год

г. Краснокамск, пр. Маяковского, 11

Комитет земельных и имущественных отношений администрации Краснокамского городского округа в соответствии с пунктом 3 статьи 39.36 Земельного кодекса Российской Федерации, Положением о порядке и условиях размещения объектов на землях или земельных участках, находящихся в государственной или муниципальной собственности, на территории Пермского края без предоставления земельных участков и установления сервитутов, утвержденным постановлением Правительства Пермского края от 22.07.2015 № 478-п

разрешает ПУБЛИЧНОМУ АКЦИОНЕРНОМУ ОБЩЕСТВУ «ВЫМПЕЛКОММУНИКАЦИИ» (ПАО «ВЫМПЕЛКОМ»), ОГРН 1027700166636, ИНН 7713076301, адрес: 127083, ГОРОД МОСКВА, УЛ. 8 МАРТА, Д. 10, СТР. 14, телефон: 8(963)8596159.

размещение объекта: антенно-мачтовое сооружение связи, для размещения которых не требуется разрешения на строительство.

способ размещения: наземный.

площадь: 20 кв.м.

на землях: государственная собственность на которые не разграничена.

на срок: бессрочно.

местоположение: Пермский край, Краснокамский городской округ, в районе д. Мошни, в кадастровом квартале 59:07:2370104, согласно прилагаемой схеме предполагаемых к использованию земель или части земельного участка.

вид разрешенного использования: -

Территория, согласно схеме, расположена в зоне с особыми условиями использования территории:

- приаэродромная территория аэродрома аэропорта Большое Савино (59.32.2.857).

ПАО «ВЫМПЕЛКОМ»:

- соблюдать правила охранных зон воздушного пространства, установленные Постановлением Правительства Российской Федерации от 11.03.2010 № 138 «Об утверждении Федеральных правил использования воздушного пространства Российской Федерации»;

- до момента размещения объекта осуществить согласование с собственниками объектов инфраструктуры, в т.ч. транспортной, расположенных в пределах земельного участка, указанного на прилагаемой схеме;

- получить разрешение (ордер) на производство земляных работ;

- соблюдать правила благоустройства территории Краснокамского городского округа, утвержденные решением Краснокамской городской Думы от 24.04.2019 № 61.

В соответствии со статьей 20¹ Закона Пермского края от 14.09.2011 № 805-ПК «О градостроительной деятельности в Пермском крае»
ПАО «ВЫМПЕЛКОМ»:

- не позднее чем за 10 рабочих дней до начала строительства и (или) реконструкции безвозмездно передает в орган местного самоуправления по месту расположения каждого объекта один экземпляр копий разделов проектной документации, предусмотренных пунктом 1 части 12 статьи 48 Градостроительного кодекса Российской Федерации;

- в течение 10 рабочих дней после окончания работ по строительству, реконструкции безвозмездно передает в орган местного самоуправления по месту расположения каждого объекта схему, отображающую расположение объекта и сетей инженерно-технического обеспечения, подписанную застройщиком (техническим заказчиком), с приложением текстового и графического описания местоположения границ охранной и санитарно-защитной зоны, перечень координат характерных точек границ такой зоны.

примечание:

- решение о размещении объектов не дает право на строительство и (или) реконструкцию объектов, не указанных в решении о размещении объектов.

- размещение объектов предусматривает надлежащее выполнение обязанностей заявителя в соответствии со статьей 39.35 Земельного кодекса Российской Федерации.

приложение: схема предполагаемых к использованию земель или части земельного участка на 1 л. в 1 экз.

Заместитель председателя комитета –
начальник отдела по управлению
земельными участками



З.Х. Мифтахова

Схема предполагаемых к использованию земель или части земельного участка

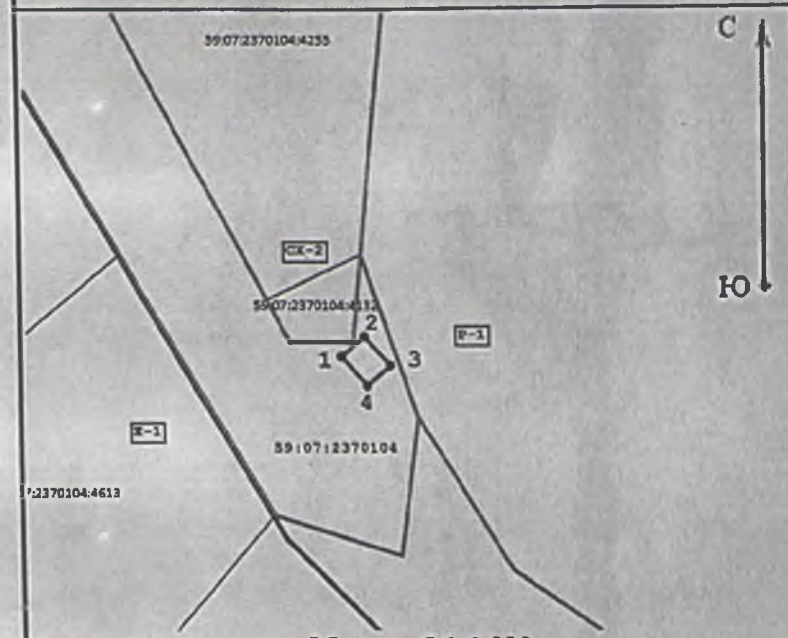
Объект: "Антенно-мачтовое сооружение сотовой связи"

Местоположение: Пермский край, Краснокамский район, Оверятское городское поселение, в районе д. Мошни

Площадь земель или части земельного участка: 20 кв м









Категория земель: земли сельскохозяйственного назначения

Вид разрешенного использования: для размещения антенно-мачтового сооружения связи




Масштаб 1:1 000

Условные обозначения:

-  7 - Существующая точка, имеющиеся в ГКН сведения о которой позволяют однозначно определить ее местоположение
-  - Существующая часть границы, имеющиеся в ГКН сведения о которой достаточны для определения ее местоположения
-  - Вновь образованная часть границы, сведения о которой достаточны для определения ее местоположения
-  - Граница кадастрового квартала
- 59:01:0912012 - Обозначение кадастрового квартала
-  - Границы территориальной зоны
-  - Обозначение территориальной зоны
-  - Контур объекта капитального строительства
- 59:01:0911455:79 - Обозначение земельного участка, здания, сооружения (кадастровый номер)
-  - Граница населенного пункта

Геоданные

Имя точки	X, м	Y, м
1	527 031,93	2 215 656,14
2	527 034,58	2 215 659,13
3	527 030,84	2 215 662,45
4	527 028,19	2 215 659,46
1	527 031,93	2 215 656,14



РЕШЕНИЕ О РАЗМЕЩЕНИИ
 № 105/21 от 30.09.2021

Л.К. Коеларова Д.И.
 (подпись, расшифровка подписи)

Описание границ смежных землепользователей:

от точки 1 до точки 1 - муниципальная
 собственность

