



**АДМИНИСТРАЦИЯ
КРАСНОКАМСКОГО ГОРОДСКОГО ОКРУГА**

**КОМИТЕТ ЗЕМЕЛЬНЫХ И ИМУЩЕСТВЕННЫХ ОТНОШЕНИЙ
АДМИНИСТРАЦИИ КРАСНОКАМСКОГО ГОРОДСКОГО ОКРУГА**

РЕШЕНИЕ

о размещении объектов № 143 /21 от «08» июля 2021 год

г. Краснокамск, пр. Маяковского, 11

В соответствии с пунктом 3 статьи 39.36 Земельного кодекса Российской Федерации, Положением о порядке и условиях размещения объектов на землях или земельных участках, находящихся в государственной или муниципальной собственности, на территории Пермского края без предоставления земельных участков и установления сервитутов, утвержденным постановлением Правительства Пермского края от 22.07.2015 №478-п, комитет земельных и имущественных отношений администрации Краснокамского городского округа **разрешает** Открытому акционерному обществу «Межрегиональная распределительная сетевая компания Урала» (ОАО «МРСК УРАЛА», ОГРН 1056604000970, ИНН 6671163413, юридический адрес: 620026, Свердловская область, г.Екатеринбург, ул.Мамина-Сибиряка, д.140, тел.:8(3435)230466, e-mail: cecr@cht.mrsk-ural.ru.

размещение объекта: строительство ВЛ 0,4 кВ с установкой ПУ для электроснабжения села Стряпунята, для размещения которых не требуется разрешения на строительство.

способ размещения: наземный, надземный.

площадь: 236 кв.м.

на землях: государственная собственность на которые не разграничена.

на срок: бессрочно.

местоположение: Пермский край, Краснокамский городской округ, с.Стряпунята, на землях в кадастровом квартале 59:07:0290133 и 59:07:0290129, согласно прилагаемой схеме предполагаемых к использованию земель или части земельного участка.

вид разрешенного использования: - .

Территория, согласно схеме, расположена в зонах с особыми условиями использования территории - приаэродромная территория аэродрома аэропорта Большое Савино (59:32-6.553), охранная зона ВЛ-0,4 кВ Ф. №1 Быт от ТП-286 (59:07-6.176).

ОАО «МРСК Урала»:

- до момента размещения объекта осуществить согласование с собственниками объектов инфраструктуры, в т.ч. транспортной, расположенных в пределах земельного участка, указанного на прилагаемой схеме;

- соблюдать правила охранных зон воздушного пространства, установленные Постановлением Правительства РФ от 11.03.2010 № 138 «Об утверждении Федеральных правил использования воздушного пространства Российской Федерации»;

- получить разрешение (ордер) на производство земляных работ;

соблюдать правила охраны электрических сетей, установленные постановлением Правительства Российской Федерации от 24.02.2009 № 160 «О порядке установления охранных зон объектов электросетевого хозяйства и особых условий использования земельных участков, расположенных в границах таких зон»;

- соблюдать Правила благоустройства территории Краснокамского городского округа, утвержденные решением Краснокамской городской Думы от 24.04.2019г. № 61.

В соответствии с пунктом 7(2) Положения о порядке и условиях размещения объектов на землях или земельных участках, находящихся в государственной или муниципальной собственности, на территории Пермского края без предоставления земельных участков и установления сервитутов, утвержденным постановлением Правительства Пермского края от 22.07.2015 № 478-п, предоставить в комитет земельных и имущественных отношений администрации Краснокамского городского округа в течении 1 месяца с момента размещения объектов материалы контрольной геодезической съемки размещенных объектов на бумажном и электронном носителях на безвозмездной основе.

В соответствии со статьей 20¹ Закона Пермского края от 14.09.2011 № 805-ПК «О градостроительной деятельности в Пермском крае» **ОАО «МРСК Урала»:**

- не позднее чем за 10 рабочих дней до начала строительства и (или) реконструкции безвозмездно передает в орган местного самоуправления по месту расположения каждого объекта один экземпляр копий разделов проектной документации, предусмотренных пунктом 1 части 12 статьи 48 Градостроительного кодекса Российской Федерации;

- в течение 10 рабочих дней после окончания работ по строительству, реконструкции безвозмездно передает в орган местного самоуправления по месту расположения каждого объекта схему, отображающую расположение объекта и сетей инженерно-технического обеспечения, подписанную застройщиком (техническим заказчиком), с приложением текстового и графического описания местоположения границ охранной и санитарно-защитной зоны, перечень координат характерных точек границ такой зоны.

примечание:

- решение о размещении объектов не дает право на строительство и (или) реконструкцию объектов, не указанных в решении о размещении объектов.

- размещение объектов предусматривает надлежащее выполнение обязанностей заявителя в соответствии со статьей 39.35 Земельного кодекса Российской Федерации.

приложение: схема предполагаемых к использованию земель или части земельного участка на 1 л. в 1 экз.

Заместитель председателя комитета-
начальник отдела по управлению
земельными участками КЗиО



З.Х. Мифтахова

СХЕМА

предполагаемых к использованию земель или части земельного участка



Объект: Строительство ВЛ 0,4 кВ с установкой ПУ для электроснабжения села Стряпунига (4500062851)

Местоположение: Пермский край, городской округ Краснокамский, село Стряпунига

Площадь земель: 236 кв.м.

Категория земель: Земли населенных пунктов

Вид разрешенного использования: Воздушная линия электропередач, для размещения которой не требуется разрешение на строительство



Масштаб 1:1000

Каталог координат границ земельного участка


Обозначение характерных точек границ	Координаты, м	
	X	Y
1	2	3
ЗУ1		
n1	536210,83	2215601,46
n2	536211,08	2215605,45
n3	536152,21	2215609,24
n4	536151,95	2215605,25
n1	536210,83	2215601,46

Описание границ смежных землепользователей:
От т. n1 до т. n1 - неразграниченные земли

К РЕШЕНИЮ О РАЗМЕЩЕНИИ
№ 143/21 ОТ 08.07.2021

Условные обозначения:

- Границы и обозначение земельного участка, предполагаемого к использованию; ЗУ1
- Наземный элемент сооружения (опоры жб);
- проектируемая ВЛ 0,4 кВ;
- Обозначение характерной точки границы образуемого земельного участка; n1
- Граница и обозначение земельного участка, сведения о котором содержится в ЕТРН; 3
- Граница и номер кадастрового квартала; 59:07:0290133
- Граница зоны с особыми условиями использования территории;



Заявитель:

представитель по доверенности

Бочарова М.А.
(подпись)

Бочарова М.А.
(расшифровка подписи)