



АДМИНИСТРАЦИЯ КРАСНОКАМСКОГО ГОРОДСКОГО ОКРУГА

КОМИТЕТ ЗЕМЕЛЬНЫХ И ИМУЩЕСТВЕННЫХ ОТНОШЕНИЙ АДМИНИСТРАЦИИ КРАСНОКАМСКОГО ГОРОДСКОГО ОКРУГА

РЕШЕНИЕ

о размещении объектов № 160/21 от «27» 07 2021 год

г. Краснокамск, пр. Маяковского, 11

Комитет земельных и имущественных отношений администрации Краснокамского городского округа в соответствии с пунктом 3 статьи 39.36 Земельного кодекса Российской Федерации, Положением о порядке и условиях размещения объектов на землях или земельных участках, находящихся в государственной или муниципальной собственности, на территории Пермского края без предоставления земельных участков и установления сервитутов, утвержденным постановлением Правительства Пермского края от 22.07.2015 № 478-п

разрешает ОБЩЕСТВО С ОГРАНИЧЕННОЙ ОТВЕТСТВЕННОСТЬЮ "РУВАКС" (ООО "РУВАКС"), ОГРН 1195958031543, ИНН 5916035177, адрес: 617060, ПЕРМСКИЙ КРАЙ, Г. КРАСНОКАМСК, УЛ. ШОССЕЙНАЯ, Д. 29В, E-mail MVLASOV@RO.RU, телефон: 8(902)8367265.

размещение объекта: кабельная линия 6кВ, для размещения которых не требуется разрешения на строительство.

способ размещения: наземный.

общей площадью: 686 кв.м. (ЗУ1(1)-642кв.м., ЗУ1(2)-44кв.м.).

на землях: государственная собственность на которые не разграничена.

на срок: бессрочно.

местоположение: Пермский край, Краснокамский городской округ, г. Краснокамск, ул. Шоссейная, в кадастровом квартале 59:07:0010801, согласно прилагаемой схеме предполагаемых к использованию земель или части земельного участка.

вид разрешенного использования: -

Территория, согласно схеме, расположена в зоне с особыми условиями использования территории:

- приаэродромная территория аэродрома аэропорта Большое Савино (59.32.2.857);
- санитарно-защитная зона предприятий, сооружений и иных объектов зоны защиты населения (59:07-6.685).

ООО "РУВАКС":

- соблюдать правила охранных зон согласно постановления Главного государственного санитарного врача РФ от 25.09.2007 № 74 "О введении в действие новой редакции санитарно-эпидемиологических правил и нормативов СанПиН 2.2.1/2.1.1.1200-03 "Санитарно-защитные зоны и санитарная классификация предприятий, сооружений и иных объектов")

- соблюдать правила охранных зон воздушного пространства, установленные Постановлением Правительства Российской Федерации от 11.03.2010 № 138 «Об утверждении Федеральных правил использования воздушного пространства Российской Федерации»;
- до момента размещения объекта осуществить согласование с собственниками объектов инфраструктуры, в т.ч. транспортной, расположенных в пределах земельного участка, указанного на прилагаемой схеме;
- получить разрешение (ордер) на производство земляных работ;
- соблюдать правила благоустройства территории Краснокамского городского округа, утвержденные решением Краснокамской городской Думы от 24.04.2019 № 61.

В соответствии со статьей 20¹ Закона Пермского края от 14.09.2011 № 805-ПК «О градостроительной деятельности в Пермском крае» **ООО "РУВАКС":**

- не позднее чем за 10 рабочих дней до начала строительства и (или) реконструкции безвозмездно передает в орган местного самоуправления по месту расположения каждого объекта один экземпляр копий разделов проектной документации, предусмотренных пунктом 1 части 12 статьи 48 Градостроительного кодекса Российской Федерации;
- в течение 10 рабочих дней после окончания работ по строительству, реконструкции безвозмездно передает в орган местного самоуправления по месту расположения каждого объекта схему, отображающую расположение объекта и сетей инженерно-технического обеспечения, подписанную застройщиком (техническим заказчиком), с приложением текстового и графического описания местоположения границ охранной и санитарно-защитной зоны, перечень координат характерных точек границ такой зоны.

примечание:

- решение о размещении объектов не дает право на строительство и (или) реконструкцию объектов, не указанных в решении о размещении объектов.
- размещение объектов предусматривает надлежащее выполнение обязанностей заявителя в соответствии со статьей 39.35 Земельного кодекса Российской Федерации.

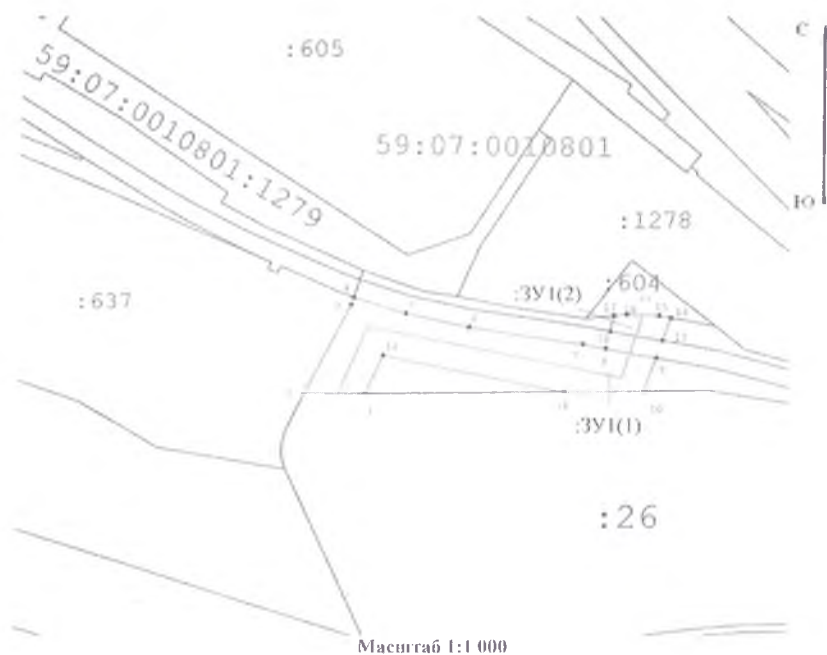
приложение: схема предполагаемых к использованию земель или части земельного участка на 1 л. в 1 экз.

Заместитель председателя комитета –
начальник отдела по управлению
земельными участками








З.Х. Мифтахова

Схема предполагаемых к использованию земель или части земельного участка
 объект: размещение кабельной линии 6кВ
 местоположение: Пермский край, г. Краснокамск, ул. Шоссейная
 площадь земельного участка :ЗУ1 - 686 кв. м (:ЗУ1(1) - 642 кв. м, :ЗУ1(2) - 44 кв. м)
 заявитель: ООО "Рубакс"



Условные обозначения:

-  - граница испрашиваемого земельного участка
-  - граница охранной зоны, территориальной зоны
-  - Существующая часть границы, имеющиеся в ГКН сведения о которой достаточны для определения ее местоположения
-  - граница кадастрового квартала
-  - ось кабеля 0,6 кВ

Геоданные

Имя точки	X, м	Y, м	Имя точки	X, м	Y, м
:ЗУ1(1)			11	524 842,41	2 204 513,75
1	524 842,12	2 204 475,13	12	524 849,54	2 204 478,40
2	524 842,12	2 204 463,13	1	524 842,12	2 204 475,13
3	524 859,36	2 204 472,10	:ЗУ1(2)		
4	524 860,78	2 204 472,61	13	524 852,35	2 204 533,05
5	524 857,68	2 204 482,84	14	524 856,80	2 204 534,70
6	524 855,00	2 204 495,25	15	524 857,22	2 204 532,37
7	524 851,65	2 204 517,34	16	524 857,48	2 204 525,99
8	524 849,04	2 204 521,86	17	524 857,23	2 204 523,46
9	524 849,04	2 204 531,83	18	524 854,20	2 204 522,79
10	524 842,55	2 204 530,43	13	524 852,35	2 204 533,05

ОКПО 40900436 КПП 591601001
 ОГРН 1185958071474 ИНН 5916034670
 пр. Маяковского, 11 г. Краснокамск
 Пермского края, 617060
 Тел./факс: (34273) 4-46-17
 E-mail: kio_krasnokamsk@mail.ru
 № _____
 на № _____ от _____

Описание границ смежных землепользователей:

- от 1 до 2 - по границе с земельным участком 59:07:0010801:26
- от 2 до 4 - по границе с земельным участком 59:07:0010801:637
- от 4 до 9 - по границе с земельным участком 59:07:0000000:45
- от 10 до 11 - по границе с земельным участком 59:07:0010801:26
- от 11 до 1 - свободные городские земли
- от 13 до 14 - свободные городские земли
- от 14 до 17 - по границе с земельным участком 59:07:0010801:604
- от 17 до 18 - свободные городские земли
- от 18 до 13 - по границе с земельным участком 59:07:0000000:45

К РЕШЕНИЮ О РАЗМЕЩЕНИИ
№ 160 /21 ОТ 27.07. 2021



Генеральный директор ООО "Рубакс"

М.С. Власов