



АДМИНИСТРАЦИЯ КРАСНОКАМСКОГО ГОРОДСКОГО ОКРУГА
КОМИТЕТ ЗЕМЕЛЬНЫХ И ИМУЩЕСТВЕННЫХ ОТНОШЕНИЙ
АДМИНИСТРАЦИИ КРАСНОКАМСКОГО ГОРОДСКОГО ОКРУГА

РЕШЕНИЕ

о размещении объектов № 178 /21 от «10» августа 2021 год

г. Краснокамск, пр. Маяковского, 11

В соответствии с пунктом 3 статьи 39.36 Земельного кодекса Российской Федерации, Положением о порядке и условиях размещения объектов на землях или земельных участках, находящихся в государственной или муниципальной собственности, на территории Пермского края без предоставления земельных участков и установления сервитутов, утвержденным постановлением Правительства Пермского края от 22.07.2015 № 478-п, комитет земельных и имущественных отношений администрации Краснокамского городского округа **разрешает** Обществу с ограниченной ответственностью «Т2 МОБАЙЛ» (ООО «Т2 МОБАЙЛ»), ОГРН 1137746610088, ИНН 7743895280, юридический адрес: 108811, г. Москва, км Киевское шоссе 22-й (п Московский), ДВЛД. 6, стр. 1, этаж 5 комната 33, телефон представителя (89638760504), e-mail:vladimir.svintsov@external.tele2.ru.

размещение объекта: Линии связи, линейно-кабельные сооружения связи иные сооружения связи, для размещения которых не требуется разрешения на строительство.

способ размещения: наземный.

площадь: 35 кв.м.

на землях: государственная собственность на которые не разграничена.

на срок: бессрочно.

местоположение: Пермский край, Краснокамский городской округ, д. Мошни, ул. Нагорная, 25 метров восточнее д. 15, на землях в кадастровом квартале 59:07:0220101, согласно прилагаемой схеме предполагаемых к использованию земель или части земельного участка.

вид разрешенного использования: -.

Территория, согласно схеме, расположена в зоне с особыми условиями использования территории - приаэродромная территория аэродрома аэропорта Большое Савино (59.32.2.857).

ООО «Т2 МОБАЙЛ»:

- до момента размещения объекта осуществить согласование с собственниками объектов инфраструктуры, в т.ч. транспортной, расположенных в пределах земельного участка, указанного на прилагаемой схеме;
- получить разрешение (ордер) на производство земляных работ;
- соблюдать правила охранных зон воздушного пространства, установленные Постановлением Правительства Российской Федерации от 11.03.2010 № 138 «Об утверждении Федеральных правил использования воздушного пространства Российской Федерации»;
- соблюдать Правила благоустройства территории Краснокамского городского округа, утвержденные решением Краснокамской городской Думы от 24.04.2019 № 61.

В соответствии с пунктом 7(2) Положения о порядке и условиях размещения объектов на землях или земельных участках, находящихся в государственной или муниципальной собственности, на территории Пермского края без предоставления земельных участков и установления сервитутов, утвержденным постановлением Правительства Пермского края от 22.07.2015 № 478-п, предоставить в комитет земельных и имущественных отношений администрации Краснокамского городского округа в течении 1 месяца с момента размещения объектов материалы контрольной геодезической съемки размещенных объектов на бумажном и электронном носителях на безвозмездной основе.

примечание:

- решение о размещении объектов не дает право на строительство и (или) реконструкцию объектов, не указанных в решении о размещении объектов.
- размещение объектов предусматривает надлежащее выполнение обязанностей заявителя в соответствии со статьей 39.35 Земельного кодекса Российской Федерации.

приложение: схема предполагаемых к использованию земель или части земельного участка на 1 л. в 1 экз.

Заместитель председателя комитета –
начальник отдела по управлению
земельными участками



З.Х. Мифтахова

Т.С. Катаева,
43834

СХЕМА ПРЕДПОЛАГАЕМЫХ К ИСПОЛЬЗОВАНИЮ ЗЕМЕЛЬ ИЛИ ЧАСТИ ЗЕМЕЛЬНОГО УЧАСТКА

Объект: Линии связи, линейно-кабельные сооружения связи и иные сооружения связи, для размещения которых не требуется разрешения на строительство.

Местоположение: Пермский край, Краснокамский район, Оверьятское городское поселение, д. Мошни, ул. Нагорная, 25 метров восточнее д. 15, в кадастровом квартале 59:07:0220101

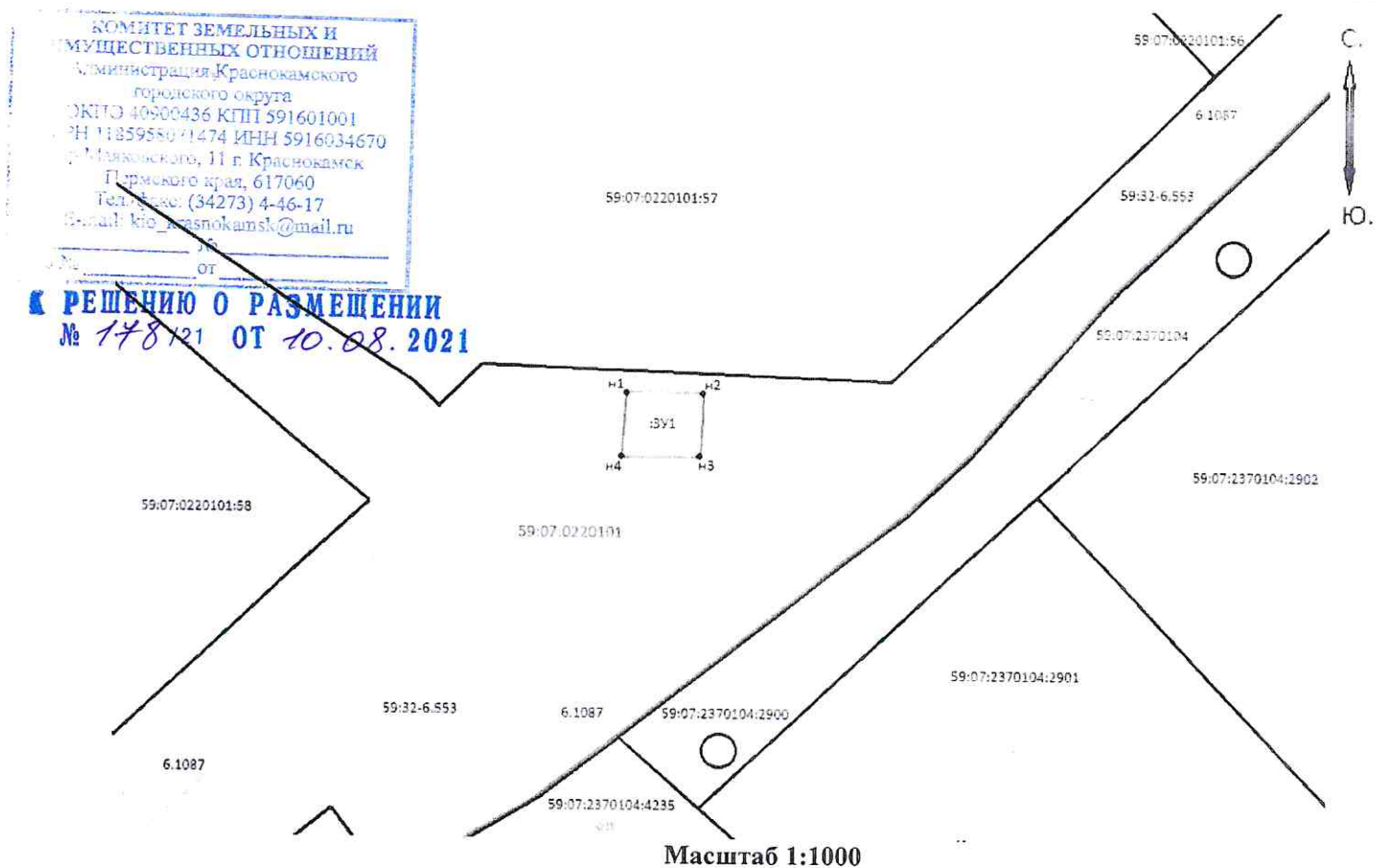
Площадь земель или части земельного участка, кв. м **35 кв. м.**

Условный номер земельного участка: :ЗУ1

Категория земель: земли населенных пунктов

Вид разрешенного использования: под размещение АМС

Обозначение характерных точек границы	Координаты, м (МСК-59)	
	X	Y
1	2	3
н1	527093.18	2215158.84
н2	527087.81	2215158.40
н3	527087.60	2215164.88
н4	527093.04	2215165.17
н1	527093.18	2215158.84



КОМИТЕТ ЗЕМЕЛЬНЫХ И
МУЩЕСТВЕННЫХ ОТНОШЕНИЙ
Администрация Краснокамского
городского округа
ОКПО 40900436 КПП 591601001
ОКН 11859580/1474 ИНН 5916034670
ул. Маяковского, 11 г. Краснокамск
Пермского края, 617060
Тел./факс: (34273) 4-46-17
E-mail: kio_krasnokamsk@mail.ru





РЕШЕНИЮ О РАЗМЕЩЕНИИ
№ 178/21 ОТ 10.08.2021

Описание границ смежных землепользователей:

от т.н1 до т.н1- земли населенных пунктов;

Заявитель: Александр В.А.  
М.П.

Условные обозначения:

-  - проектируемая граница земельного участка
-  - граница земельного участка по сведениям ГКН
-  - граница кадастрового деления (граница кадастрового квартала)
-  - граница территориальной зоны (зоны с особыми условиями использования территорий)
- 59:07:0220101 - номер кадастрового квартала
- ¹ - поворотная точка границы образуемого участка
- 59.32.2.857 - учетный номер территориальной зоны (зоны с особыми условиями использования территорий)