



АДМИНИСТРАЦИЯ КРАСНОКАМСКОГО ГОРОДСКОГО ОКРУГА
КОМИТЕТ ЗЕМЕЛЬНЫХ И ИМУЩЕСТВЕННЫХ ОТНОШЕНИЙ
АДМИНИСТРАЦИИ КРАСНОКАМСКОГО ГОРОДСКОГО ОКРУГА

РЕШЕНИЕ

о размещении объектов № 183 /21 от « 19 » августа 2021 год

г. Краснокамск, пр. Маяковского, 11

Комитет земельных и имущественных отношений администрации Краснокамского городского округа в соответствии с пунктом 3 статьи 39.36 Земельного кодекса Российской Федерации, Положением о порядке и условиях размещения объектов на землях или земельных участках, находящихся в государственной или муниципальной собственности, на территории Пермского края без предоставления земельных участков и установления сервитутов, утвержденным постановлением Правительства Пермского края от 22.07.2015 № 478-п

Разрешает: Муниципальному казенному учреждению «Управление капитального строительства администрации Краснокамского городского округа (МКУ «УКС»), ОГРН 1025901845298, ИНН 5916000368, адрес: 617060, Пермский край, г. Краснокамск, пр. Маяковского, д. 11, телефон 8(34273) 4-53-43, e-mail: okskrasn@mail.ru.

размещение объекта: проезды, в том числе вдольтрассовые, и подъездные дороги, для размещения которых не требуется разрешения на строительство.

способ размещения: наземный.

площадь: 61 кв.м.

на землях: государственная собственность на которые не разграничена.

на срок: 1 (один) год.

местоположение: Пермский край, Краснокамский городской округ, с.Черная, ул.Школьная, на землях в кадастровом квартале 59:07:0580104, согласно прилагаемой схеме предполагаемых к использованию земель или части земельного участка.

вид разрешенного использования: -

МКУ «УКС»:

- до момента размещения объекта осуществить согласование с собственниками объектов инфраструктуры, в т.ч. транспортной, расположенных в пределах земельного участка, указанного на прилагаемой схеме;
- получить разрешение (ордер) на производство земляных работ;
- соблюдать Правила благоустройства территории Краснокамского городского округа, утвержденные решением Краснокамской городской Думы от 24.04.2019 № 61.

В соответствии с пунктом 7(2) Положения о порядке и условиях размещения объектов на землях или земельных участках, находящихся в государственной или муниципальной собственности, на территории Пермского края без предоставления земельных участков и установления сервитутов, утвержденным постановлением Правительства Пермского края от 22.07.2015 № 478-п, предоставить в комитет земельных и имущественных отношений администрации города Краснокамска в течении 1 месяца с момента размещения объектов материалы контрольной геодезической съемки размещенных объектов на бумажном и электронном носителях на безвозмездной основе.

В соответствии со статьей 20¹ Закона Пермского края от 14.09.2011 № 805-ПК «О градостроительной деятельности в Пермском крае» МКУ «УКС»:

- не позднее чем за 10 рабочих дней до начала строительства и (или) реконструкции безвозмездно передает в орган местного самоуправления по месту расположения каждого объекта один экземпляр копий разделов проектной документации, предусмотренных пунктом 1 части 12 статьи 48 Градостроительного кодекса Российской Федерации;

- в течение 10 рабочих дней после окончания работ по строительству, реконструкции безвозмездно передает в орган местного самоуправления по месту расположения каждого объекта схему, отображающую расположение объекта и сетей инженерно-технического обеспечения, подписанную застройщиком (техническим заказчиком), с приложением текстового и графического описания местоположения границ охранной и санитарно-защитной зоны, перечень координат характерных точек границ такой зоны.

примечание:

- решение о размещении объектов не дает право на строительство и (или) реконструкцию объектов, не указанных в решении о размещении объектов.

- размещение объектов предусматривает надлежащее выполнение обязанностей заявителя в соответствии со статьей 39.35 Земельного кодекса Российской Федерации.

приложение: схема предполагаемых к использованию земель или части земельного участка на 1 л. в 1 экз.

Заместитель председателя комитета –
начальник отдела по управлению
земельными участками



З.Х. Мифтахова

Схема границ сервитута земельного участка на кадастровом плане территории





Объект: Проезды, в том числе вдольтрассовые, и подъездные дороги, для размещения которого не требуется разрешение на строительство
 Объекту: Разработка проектной документации на объекты системы теплоснабжения с. Черная Краснокамского городского округа
 Месторасположение: Пермский край, с. Черная, Краснокамского городского округа ул. Школьная.

Площадь земель или части земельного участка :ЗУ1, кв.м: 61

Категория земель: земли населенных пунктов (земельные участки образовательных учреждений)

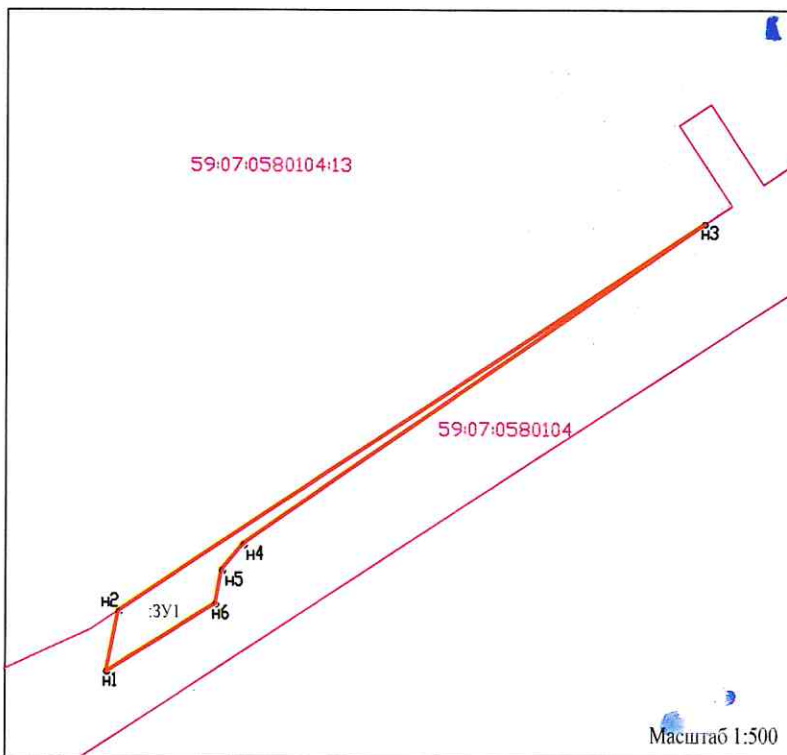
Вид разрешенного использования: - Проезды, в том числе вдольтрассовые, и подъездные дороги, для размещения которых не требуется разрешения на строительство

Условные обозначения:

-  - Точки поворота границ земельного участка
-  - Граница земельного участка
-  - Охранная зона инженерных коммуникаций согласно сведениям ЕГРН
-  - граница земельных участков согласно сведениям ЕГРН
- :ЗУ1 - обозначение испрашиваемого участка

Каталог координат, м

№ точки границы	X	Y
н1	532757,25	2201787,87
н2	532761,96	2201788,80
н3	532792,43	2201834,56
н4	532767,22	2201798,57
н5	532765,17	2201796,87
н6	532762,57	2201796,38



РЕШЕНИЮ О РАЗМЕЩЕНИИ
 № 183/21 ОТ 19.08.2021

КОМИТЕТ ЗЕМЕЛЬНЫХ И
 ИМУЩЕСТВЕННЫХ ОТНОШЕНИЙ
 Администрации Краснокамского
 городского округа
 ОКПО 40900436 КПП 591601001
 ОГРН 1183958071474 ИНН 5916034670
 пр.Маяковского, 11 г. Краснокамск
 Пермского края, 617060
 • Тел/факс: (34273) 4-46-17
 • E-mail: kio_krasnokamsk@mail.ru
 на № _____ от _____

Описание границ смежных землепользователей ЗУ1: от точки н2 до точки н3 - земельный участок с кадастровым номером 59:07:0580104:13 земли населенных пунктов (Для организации учебно- воспитательного процесса), от точки н3 до точки н2 - земельный участок (квартал) с кадастровым номером 59:07:0580104 - неразграниченные земли в границах г.о. Краснокамский, с. Черная).



(подпись, расшифровка подписи)

(для юридических лиц и индивидуальных предпринимателей)