



## АДМИНИСТРАЦИЯ КРАСНОКАМСКОГО ГОРОДСКОГО ОКРУГА

### КОМИТЕТ ЗЕМЕЛЬНЫХ И ИМУЩЕСТВЕННЫХ ОТНОШЕНИЙ АДМИНИСТРАЦИИ КРАСНОКАМСКОГО ГОРОДСКОГО ОКРУГА

#### РЕШЕНИЕ

о размещении объектов № 202/21 от «20» августа 2021 год

г. Краснокамск, пр. Маяковского, 11

Комитет земельных и имущественных отношений администрации Краснокамского городского округа в соответствии с пунктом 3 статьи 39.36 Земельного кодекса Российской Федерации, Положением о порядке и условиях размещения объектов на землях или земельных участках, находящихся в государственной или муниципальной собственности, на территории Пермского края без предоставления земельных участков и установления сервитутов, утвержденным постановлением Правительства Пермского края от 22.07.2015 №478-п

**разрешает** Акционерному обществу «Газпром газораспределение Пермь» (Краснокамский филиал), юридический адрес: г.Пермь, ул.Петропавловская, 43; почтовый адрес: 617060, Пермский край, г.Краснокамск, ул. Геофизиков, 5, тел./факс.:(34273)4-30-45/ 7-30-87.

**размещение объекта:** газопровод для транспортировки природного газа под давлением до 1,2 Мпа включительно, для размещения которых не требуется разрешения на строительство.

**способ размещения:** подземный.

**площадь:** 95 кв.м.

**на землях:** государственная собственность на которые не разграничена.

**на срок:** 1 (один) год.

**местоположение:** Пермский край, Краснокамский городской округ, д.Брагино, ул.Центральная, в районе дома 7, квартиры 1, на землях в кадастровом квартале 59:07:0610101, согласно прилагаемой схеме предполагаемых к использованию земель или части земельного участка.

**вид разрешенного использования:** -

Территория, согласно схеме, расположена в зонах с особыми условиями использования территории - приаэродромная территория аэродрома аэропорта Большое Савино (59:32-6.553).

**АО «Газпром газораспределение Пермь»:**

- до момента размещения объекта осуществить согласование с собственниками объектов инфраструктуры, в т.ч. транспортной, расположенных в пределах земельного участка, указанного на прилагаемой схеме;

- соблюдать правила охранных зон воздушного пространства, установленные Постановлением Правительства РФ от 11.03.2010 № 138 «Об утверждении Федеральных правил использования воздушного пространства Российской Федерации»;

- получить разрешение (ордер) на производство земляных работ;

- соблюдать Правила благоустройства территории Краснокамского городского округа, утвержденные решением Краснокамской городской Думы от 24.04.2019г. № 61.

В соответствии с пунктом 7(2) Положения о порядке и условиях размещения объектов на землях или земельных участках, находящихся в государственной или муниципальной собственности, на территории Пермского края без предоставления земельных участков и установления сервитутов, утвержденным постановлением Правительства Пермского края от 22.07.2015 № 478-п, предоставить в комитет земельных и имущественных отношений

администрации Краснокамского городского округа в течении 1 месяца с момента размещения объектов материалы контрольной геодезической съемки размещенных объектов на бумажном и электронном носителях на безвозмездной основе.

**примечание:**

- решение о размещении объектов не дает право на строительство и (или) реконструкцию объектов, не указанных в решении о размещении объектов.
- размещение объектов предусматривает надлежащее выполнение обязанностей заявителя в соответствии со статьей 39.35 Земельного кодекса Российской Федерации.

**приложение:** схема предполагаемых к использованию земель или части земельного участка на 1 л. в 1 экз.

Председатель комитета земельных  
и имущественных отношений администрации  
Краснокамского городского округа



Р.Р. Петров

# Схема предполагаемых к использованию земель или части земельного участка

Объект: газопровод для транспортировки природного газа под давлением до 1.2 Мпа включительно

Местоположение: Пермский край, г.о. Краснокамский, д. Брагино, ул. Центральная, в районе дома 7, квартиры 1

Площадь земель или части земельного участка, кв.м.: 95

Категория земель: земли населённых пунктов

Вид разрешенного использования: для строительства газопровода

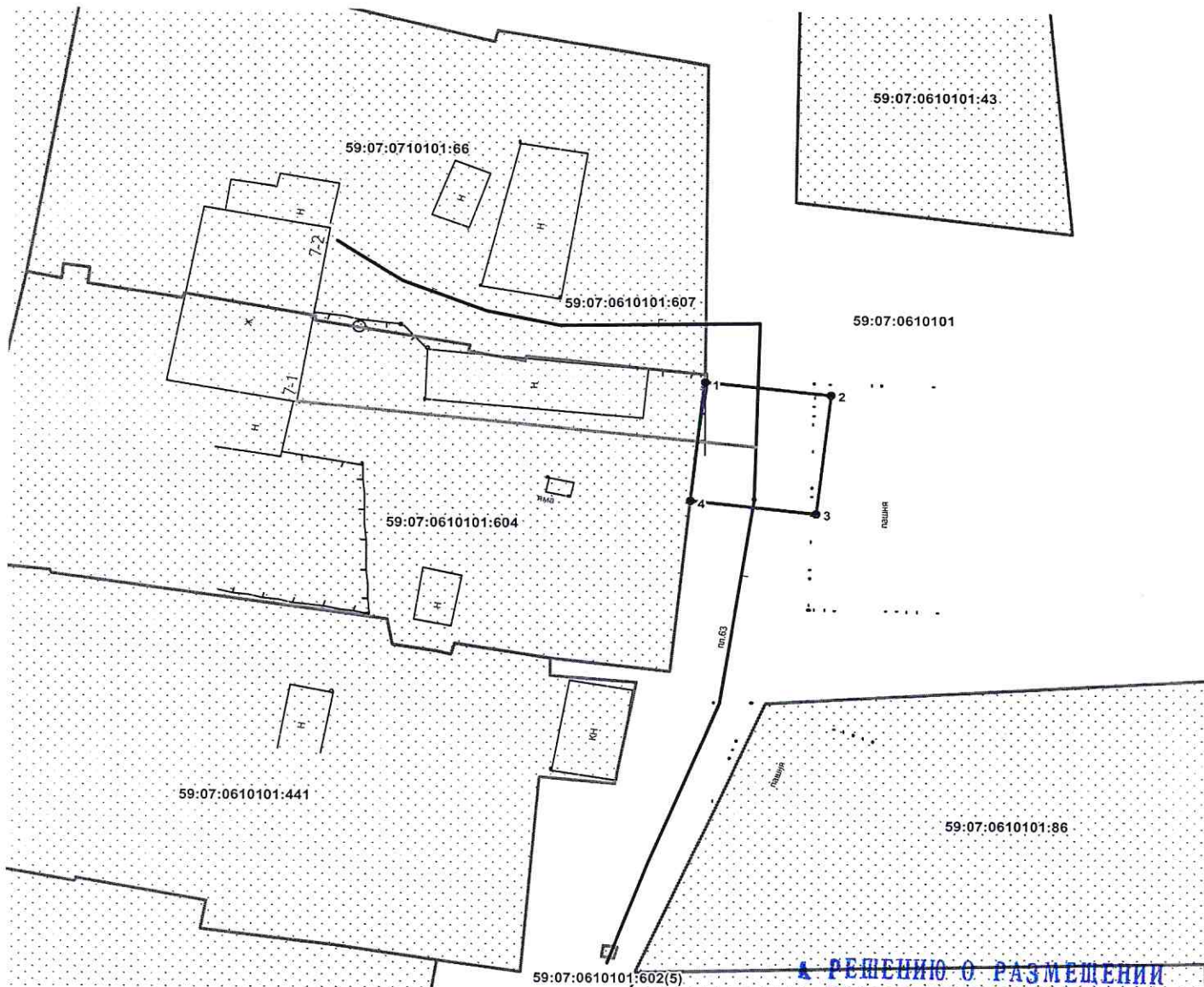
Обозначение характерных точек границ	Координаты (МСК-59), м	
	X	Y
1	533889.68	2211064.02
2	533888.70	2211073.45
3	533878.76	2211072.41
4	533879.74	2211063.02

КОМИТЕТ ЗЕМЕЛЬНЫХ И  
ИМУЩЕСТВЕННЫХ ОТНОШЕНИЙ  
Администрация Краснокамского  
городского округа  
ОКПО 40900436 КПП 591601001  
ОГРН 1185958071474 ИНН 5916034670  
пр.Маяковского, 11 г. Краснокамск  
Пермского края, 617060  
Тел./факс: (34273) 4-46-17  
E-mail: kio\_krasokamsk@mail.ru

Описание границ смежных землепользователей:

от т.1 до т.4  
от т.4 до т.1

земли общего пользования  
земельный участок с кадастровым  
номером 59:07:0610101:604









Масштаб 1:500

**РЕШЕНИЕ О РАЗМЕЩЕНИИ**  
№ 202/21 ОТ 20.08.2021

Заявитель  /А.В. Крапивин /

Верно

### Условные обозначения:

-  граница предполагаемых к использованию земель
-  граница учтенных земельных участков
-  граница кадастрового квартала
-  проектируемый газопровод
-  существующий газопровод
-  ОКС

59:07:0610101:604 кадастровый номер земельного участка

59:07:0610101 номер кадастрового квартала