



**АДМИНИСТРАЦИЯ КРАСНОКАМСКОГО ГОРОДСКОГО ОКРУГА**  
**КОМИТЕТ ЗЕМЕЛЬНЫХ И ИМУЩЕСТВЕННЫХ ОТНОШЕНИЙ**  
**АДМИНИСТРАЦИИ КРАСНОКАМСКОГО ГОРОДСКОГО ОКРУГА**

**РЕШЕНИЕ**

о размещении объектов № 194 /21 от « 18 » августа 2021 год

г. Краснокамск, пр. Маяковского, 11

Комитет земельных и имущественных отношений администрации Краснокамского городского округа в соответствии с пунктом 3 статьи 39.36 Земельного кодекса Российской Федерации, Положением о порядке и условиях размещения объектов на землях или земельных участках, находящихся в государственной или муниципальной собственности, на территории Пермского края без предоставления земельных участков и установления сервитутов, утвержденным постановлением Правительства Пермского края от 22.07.2015 № 478-п

**Разрешает:** Муниципальному казенному учреждению «Управление капитального строительства администрации Краснокамского городского округа (МКУ «УКС»), ОГРН 1025901845298, ИНН 5916000368, адрес: 617060, Пермский край, г. Краснокамск, пр. Маяковского, д. 11, телефон 8(34273)4-53-43, e-mail: okskrasn@mail.ru.

**размещение объекта:** подземные линейные сооружения (нефтепроводы и нефтепродуктопроводы диаметром DN 300 и менее, газопроводы и иные трубопроводы давлением до 1,2 Мпа; линии электропередачи классом напряжения до 35 кВ, а также связанные с ними трансформаторные подстанции, распределительные пункты и иное предназначенное для осуществления передачи электрической энергии оборудование, для размещения которых не требуется разрешения на строительство.

**способ размещения:** подземный (наземные части линейного сооружения).

**площадь:** 202,5 кв.м., в т.ч.: ЗУ1(1) – 199,8 кв.м., ЗУ1(2) – 2,7 кв.м.

**на землях:** государственная собственность на которые не разграничена.

**на срок:** 1 (один) год.

**местоположение:** Пермский край, Краснокамский городской округ, с. Черная, на землях в кадастровом квартале 59:07:0580125, согласно прилагаемой схеме предполагаемых к использованию земель или части земельного участка.

**вид разрешенного использования:** -

Территория, согласно схеме, расположена в зоне с особыми условиями использования территории:

- охранная зона ВЛ 0.4 КВ Ф.1.2.3 ОТ ТП-238 (реестровый номер: 59:07-6.116);

- охранная зона газопровода высокого и низкого давления (реестровый номер: 59:07-6.435).

**МКУ «УКС»:**

- до момента размещения объекта осуществить согласование с собственниками объектов инфраструктуры, в т.ч. транспортной, расположенных в пределах земельного участка, указанного на прилагаемой схеме;

- получить разрешение (ордер) на производство земляных работ;



- соблюдать правила охраны электрических сетей, установленные постановлением Правительства Российской Федерации от 24.02.2009 № 160 «О порядке установления охранных зон объектов электросетевого хозяйства и особых условий использования земельных участков, расположенных в границах таких зон»;
- соблюдать правила охранных зон газораспределительных сетей, установленные Постановлением Правительства Российской Федерации от 20 ноября 2000 г. № 878 «Об утверждении Правил охраны газораспределительных сетей»;
- соблюдать Правила благоустройства территории Краснокамского городского округа, утвержденные решением Краснокамской городской Думы от 24.04.2019 № 61.

В соответствии с пунктом 7(2) Положения о порядке и условиях размещения объектов на землях или земельных участках, находящихся в государственной или муниципальной собственности, на территории Пермского края без предоставления земельных участков и установления сервитутов, утвержденным постановлением Правительства Пермского края от 22.07.2015 № 478-п, предоставить в комитет земельных и имущественных отношений администрации города Краснокамска в течении 1 месяца с момента размещения объектов материалы контрольной геодезической съемки размещенных объектов на бумажном и электронном носителях на безвозмездной основе.

В соответствии со статьей 20<sup>1</sup> Закона Пермского края от 14.09.2011 № 805-ПК «О градостроительной деятельности в Пермском крае» МКУ «УКС»:

- не позднее чем за 10 рабочих дней до начала строительства и (или) реконструкции безвозмездно передает в орган местного самоуправления по месту расположения каждого объекта один экземпляр копий разделов проектной документации, предусмотренных пунктом 1 части 12 статьи 48 Градостроительного кодекса Российской Федерации;

- в течение 10 рабочих дней после окончания работ по строительству, реконструкции безвозмездно передает в орган местного самоуправления по месту расположения каждого объекта схему, отображающую расположение объекта и сетей инженерно-технического обеспечения, подписанную застройщиком (техническим заказчиком), с приложением текстового и графического описания местоположения границ охранной и санитарно-защитной зоны, перечень координат характерных точек границ такой зоны.

**примечание:**

- решение о размещении объектов не дает право на строительство и (или) реконструкцию объектов, не указанных в решении о размещении объектов.

- размещение объектов предусматривает надлежащее выполнение обязанностей заявителя в соответствии со статьей 39.35 Земельного кодекса Российской Федерации.

**приложение:** схема предполагаемых к использованию земель или части земельного участка на 1 л. в 1 экз.

Заместитель председателя комитета –  
начальник отдела по управлению  
земельными участками



З.Х. Мифтахова

### Схема предполагаемых к использованию земель или части земельного участка

Объект: Подземное линейное сооружение, для размещения которого не требуется разрешение на строительство,  
 объект: Разработка проектной документации на объекты системы теплоснабжения с. Черная Краснокамского городского округа

Месторасположение: Пермский край, с. Черная, Краснокамского городского округа ул. Северная.

Площадь земель или части земельного участка, кв.м: ЗУ1 - 199,8; ЗУ2 - 2,7


Категория земель: земли населенных пунктов

Вид разрешенного использования: - подземные линейные сооружения, а также их наземные части

и сооружения, технологически необходимые для их использования, для размещения которых


не требуется разрешение на строительство.

Условные обозначения:

 - Точки поворота границ земельного участка

 - Граница земельного участка

 - Охранная зона инженерных коммуникаций согласно сведениям ЕГРН

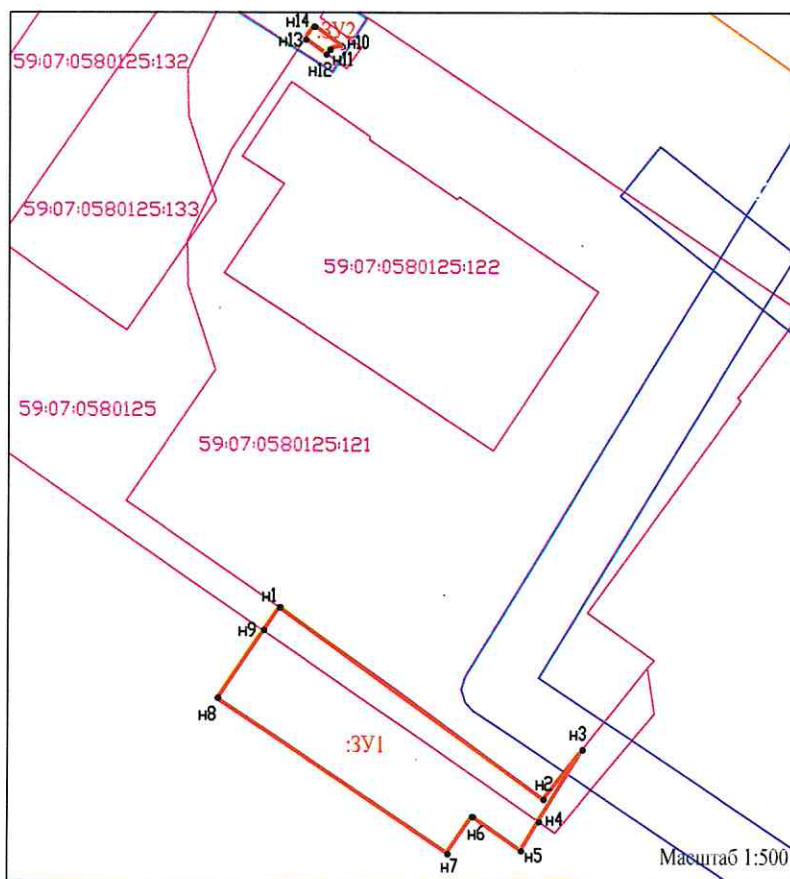
 - граница земельных участков согласно сведениям ЕГРН

59:07:0580104:13 - кадастровый номер земельного участка

:ЗУ1, :ЗУ2 - обозначение испрашиваемого участка

Каталог координат, м

№ точки границы	X	Y
n1	532921,70	2201955,60
n2	532906,66	2201976,30
n3	532910,53	2201979,35
n4	532904,94	2201975,93
n5	532902,67	2201974,55
n6	532905,31	2201970,73
n7	532902,43	2201968,79
n8	532914,54	2201950,78
n9	532919,87	2201954,37
n10	532965,70	2201960,31
n11	532965,47	2201959,38
n12	532965,06	2201959,10
n13	532966,26	2201957,45
n14	532967,28	2201958,13



КОМИТЕТ ЗЕМЕЛЬНЫХ И  
 ИМУЩЕСТВЕННЫХ ОТНОШЕНИЙ  
 Администрация Краснокамского  
 городского округа  
 ОКПО 40900436 КПП 591601001  
 ОГРН 1185958071474 ИНН 5916034670  
 пр.Маяковского, 11 г. Краснокамск  
 Пермского края, 617060  
 Тел./факс: (34273) 4-46-17  
 E-mail: kio\_krasnokamsk@mail.ru  
 № \_\_\_\_\_  
 от \_\_\_\_\_

а РЕШЕНИЮ О РАЗМЕЩЕНИИ  
 № 194/21 ОТ 18.08 2021

Описание границ смежных земельных участков: от точки n1 до точки n4 и от точки n4 до точки n9, от точки n10 до точки n14 и  
 от точки n14 до точки n10 - кадастровый квартал - 59:07:0580125; от точки n4 до точки n9 и от точки n9 до точки n4 - неразграниченные  
 земли в границах г.б. Краснокамский, с. Черная



Заявитель: \_\_\_\_\_ (подпись, расшифровка подписи)  
 для юридических лиц  
 индивидуальных предпринимателей)

7.44939