



## АДМИНИСТРАЦИЯ КРАСНОКАМСКОГО ГОРОДСКОГО ОКРУГА

### КОМИТЕТ ЗЕМЕЛЬНЫХ И ИМУЩЕСТВЕННЫХ ОТНОШЕНИЙ АДМИНИСТРАЦИИ КРАСНОКАМСКОГО ГОРОДСКОГО ОКРУГА

#### РЕШЕНИЕ

о размещении объектов № 195/21 от «18» августа 2021 год

г. Краснокамск, пр. Маяковского, 11

Комитет земельных и имущественных отношений администрации Краснокамского городского округа в соответствии с пунктом 3 статьи 39.36 Земельного кодекса Российской Федерации, Положением о порядке и условиях размещения объектов на землях или земельных участках, находящихся в государственной или муниципальной собственности, на территории Пермского края без предоставления земельных участков и установления сервитутов, утвержденным постановлением Правительства Пермского края от 22.07.2015 № 478-п

**Разрешает:** Муниципальному казенному учреждению «Управление капитального строительства администрации Краснокамского городского округа (МКУ «УКС»), ОГРН 1025901845298, ИНН 5916000368, адрес: 617060, Пермский край, г. Краснокамск, пр. Маяковского, д. 11, телефон 8(34273)4-53-43, e-mail: okskrasn@mail.ru.

**размещение объекта:** Проезды, в том числе вдольтрассовые, и подъездные дороги, для размещения которых не требуется разрешения на строительство по объекту: Разработка проектной документации на объекты системы теплоснабжения с. Черная Краснокамского городского округа.

**площадь:** 420 кв.м.

**на землях:** государственная собственность на которые не разграничена.

**на срок:** 1 (один) год.

**местоположение:** Пермский край, Краснокамский городской округ, с. Черная, ул. Северная, на землях в кадастровом квартале 59:07:0580125, согласно прилагаемой схеме предполагаемых к использованию земель или части земельного участка.

**вид разрешенного использования:** -

Территория, согласно схеме, расположена в зоне с особыми условиями использования территории:

- охранная зона ВЛ 0.4 КВ Ф.1,2,3 ОТ ТП-238 (реестровый номер: 59:07-6.116);
- охранная зона газопровода высокого и низкого давления (реестровый номер: 59:07-6.435).

**МКУ «УКС»:**

- соблюдать правила охранных зон воздушного пространства, установленные Постановлением Правительства РФ от 11.03.2010 № 138 «Об утверждении Федеральных правил использования воздушного пространства Российской Федерации»;

- получить разрешение (ордер) на производство земляных работ;

- получить технические условия на размещение и присоединение объекта капитального строительства к автомобильной дороге по ул. Строителей п. Оверята (примыкание к объекту капитального строительства) в Управлении

благоустройства, дорожной и транспортной инфраструктуры администрации Краснокамского городского округа;

- соблюдать Правила благоустройства территории Краснокамского городского округа, утвержденные решением Краснокамской городской Думы от 24.04.2019 г. № 61.

**примечание:**

- решение о размещении объектов не дает право на строительство и (или) реконструкцию объектов, не указанных в решении о размещении объектов.

- размещение объектов предусматривает надлежащее выполнение обязанностей заявителя в соответствии со статьей 39.35 Земельного кодекса Российской Федерации.

**приложение:** схема предполагаемых к использованию земель или части земельного участка на 1 л. в 1 экз.

Председатель комитета земельных  
и имущественных отношений администрации  
Краснокамского городского округа



Р.Р. Петров

## Схема границ сервитута земельного участка на кадастровом плане территории


Объект: Проезды, в том числе вдольтрассовые, и подъездные дороги, для размещения которого не требуется разрешение на строительство  
 Объекту: Разработка проектной документации на объекты системы теплоснабжения с. Черная Краснокамского городского округа  
 Месторасположение: Пермский край, с. Черная, Краснокамского городского округа ул. Северная.


Площадь земель или части земельного участка :ЗУ1, кв.м: 420


Категория земель: земли населенных пунктов (земельные участки образовательных учреждений)


Вид разрешенного использования: - Проезды, в том числе вдольтрассовые, и подъездные дороги, для размещения которых не требуется разрешения на строительство

Условные обозначения:

 - Точки поворота границ земельного участка

 - Граница земельного участка

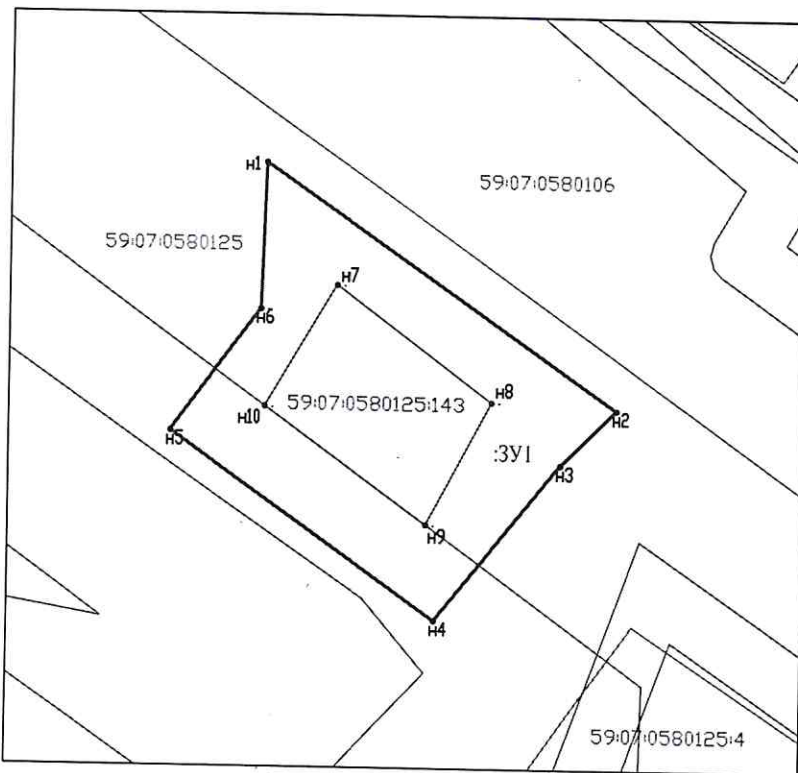
 - Охранная зона инженерных коммуникаций согласно сведениям ЕГРН

 - граница земельных участков согласно сведениям ЕГРН

:ЗУ1 - обозначение испрашиваемого участка

Каталог координат, м

№ точки границы	X	Y
н1	533082,08	2201804,94
н2	533063,03	2201832,32
н3	533058,57	2201827,85
н4	533046,51	2201818,27
н5	533061,08	2200797,68
н6	533070,64	2201804,61
н7	533063,07	2201810,48
н8	533063,53	2201822,58
н9	533053,97	2201817,55
н10	533063,07	2201804,99



К РЕШЕНИЮ О РАЗМЕЩЕНИИ  
 № 195/21 ОТ 18.08.2021

Описание границ смежных землепользователей ЗУ1: от точки н1 до точки н6 - земельный участок (квартал) с кадастровым номером 59:07:0580125 - неразграниченные земли в границах г.о. Краснокамский, с. Черная); от точки н7 до точки н10 - земельный участок с кадастровым номером 59:07:0580125:143 - земли населенных пунктов (коммунальное обслуживание).



(подпись, расшифровка подписи)

(для юридических лиц и индивидуальных предпринимателей)