



**АДМИНИСТРАЦИЯ КРАСНОКАМСКОГО ГОРОДСКОГО ОКРУГА**  
**КОМИТЕТ ЗЕМЕЛЬНЫХ И ИМУЩЕСТВЕННЫХ ОТНОШЕНИЙ**  
**АДМИНИСТРАЦИИ КРАСНОКАМСКОГО ГОРОДСКОГО ОКРУГА**

**РЕШЕНИЕ**

о размещении объектов № 0226 121 от « 13 » сентября 2021 год

г. Краснокамск, пр. Маяковского, 11

В соответствии с пунктом 3 статьи 39.36 Земельного кодекса Российской Федерации, Положением о порядке и условиях размещения объектов на землях или земельных участках, находящихся в государственной или муниципальной собственности, на территории Пермского края без предоставления земельных участков и установления сервитутов, утвержденным постановлением Правительства Пермского края от 22.07.2015 № 478-п, комитет земельных и имущественных отношений администрации Краснокамского городского округа **разрешает** Открытому акционерному обществу «Межрегиональная распределительная сетевая компания Урала» (ОАО «МРСК УРАЛА»), ОГРН 1056604000970, ИНН 6671163413, юридический адрес: 620026, Свердловская область, г. Екатеринбург, ул. Мамина-Сибиряка, д. 140, тел.:8 (3435) 23-04-66, email:cecr@cht.mrsk-ural.ru.

**размещение объекта:** Строительство ВЛ 0,4 кВ с установкой ПУ для электроснабжения поселка Майский, для размещения которых не требуется разрешения на строительство.

**способ размещения:** наземный, надземный.

**площадь:** 190 кв.м.

**на землях:** собственность Муниципального образования Краснокамского городского округа.

**на срок:** бессрочно.

**местоположение:** Пермский край, Краснокамский городской округ, п. Майский, ул. Культуры, на части земельного участка с кадастровым номером 59:07:0000000:5933, согласно прилагаемой схеме предполагаемых к использованию земель или части земельного участка.

**вид разрешенного использования:** -

**ОАО «МРСК Урала»:**

- до момента размещения объекта осуществить согласование с собственниками объектов инфраструктуры, в т.ч. транспортной, расположенных в пределах земельного участка, указанного на прилагаемой схеме;
- получить разрешение (ордер) на производство земляных работ;
- соблюдать Правила благоустройства территории Краснокамского городского округа, утвержденные решением Краснокамской городской Думы от 24.04.2019 № 61.

В соответствии с пунктом 7(2) Положения о порядке и условиях размещения объектов на землях или земельных участках, находящихся в государственной или муниципальной собственности, на территории Пермского края без предоставления земельных участков и установления сервитутов, утвержденным постановлением Правительства Пермского края от 22.07.2015 № 478-п, предоставить в комитет земельных и имущественных отношений

администрации города Краснокамска в течении 1 месяца с момента размещения объектов материалы контрольной геодезической съемки размещенных объектов на бумажном и электронном носителях на безвозмездной основе.

В соответствии со статьей 20<sup>1</sup> Закона Пермского края от 14.09.2011 № 805-ПК «О градостроительной деятельности в Пермском крае» **ОАО «МРСК Урала»:**

- не позднее чем за 10 рабочих дней до начала строительства и (или) реконструкции безвозмездно передает в орган местного самоуправления по месту расположения каждого объекта один экземпляр копий разделов проектной документации, предусмотренных пунктом 1 части 12 статьи 48 Градостроительного кодекса Российской Федерации;

- в течение 10 рабочих дней после окончания работ по строительству, реконструкции безвозмездно передает в орган местного самоуправления по месту расположения каждого объекта схему, отображающую расположение объекта и сетей инженерно-технического обеспечения, подписанную застройщиком (техническим заказчиком), с приложением текстового и графического описания местоположения границ охранной и санитарно-защитной зоны, перечень координат характерных точек границ такой зоны.

**примечание:**

- решение о размещении объектов не дает право на строительство и (или) реконструкцию объектов, не указанных в решении о размещении объектов.

- размещение объектов предусматривает надлежащее выполнение обязанностей заявителя в соответствии со статьей 39.35 Земельного кодекса Российской Федерации.

**приложение:** схема предполагаемых к использованию земель или части земельного участка на 1 л. в 1 экз.


Председатель комитета земельных  
и имущественных отношений администрации  
Краснокамского городского округа



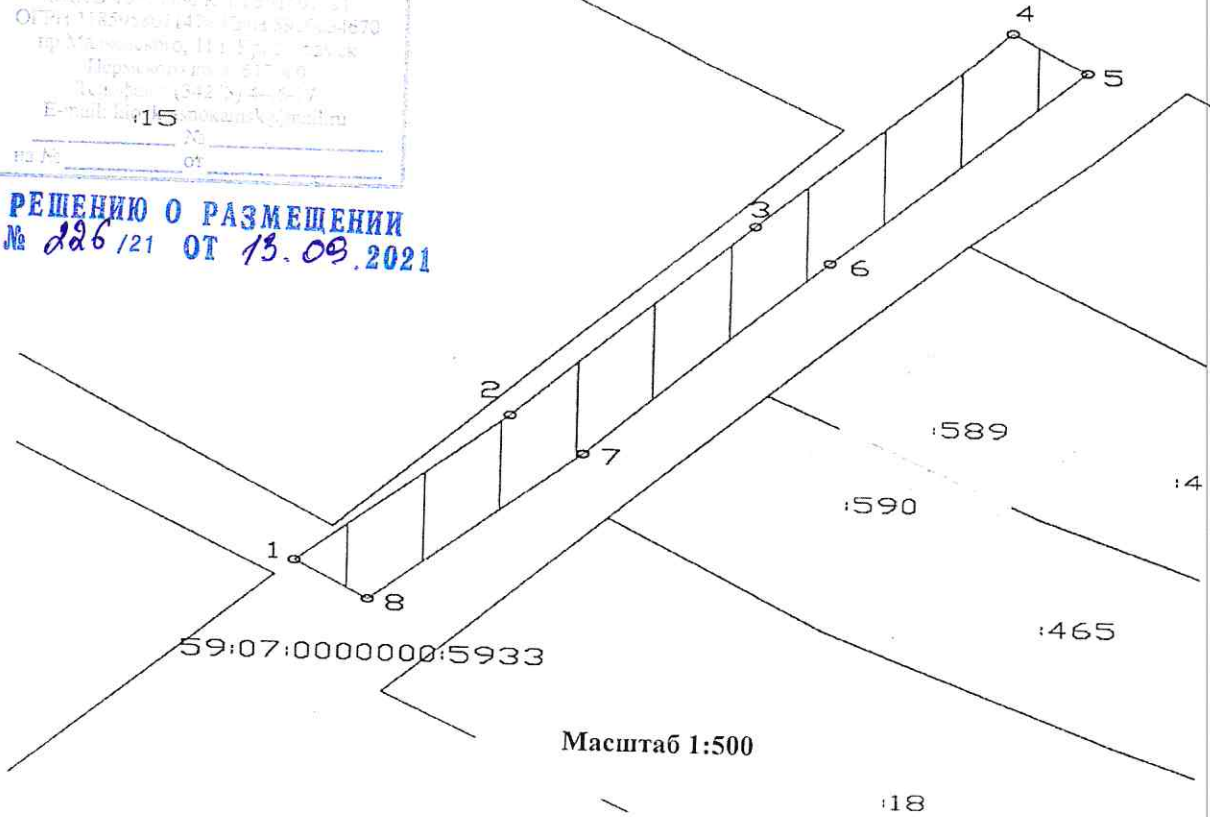
Р.Р. Петров

**Схема предполагаемых к использованию земель или части земельного**

**Объект:** Строительство ВЛ 0,4 кВ с установкой ПУ для электроснабжения поселка Майский (4500064372)  
**Местоположение:** Пермский край, Краснокамский городской округ, п. Майский, ул. Культуры  
**Площадь земель или части земельного участка, кв.м.:** 190  
**Кадастровый номер земельного участка:** 59:07:0000000:5933  
**Категория земель:** Земли населённых пунктов  
**Вид разрешенного использования земельного участка:** -  
**Цель использования:** под объекты инженерного оборудования электроснабжения (Строительство ВЛ 0,4 кВ с установкой ПУ для электроснабжения поселка Майский (4500064372))




**РЕШЕНИЮ О РАЗМЕЩЕНИИ**  
**№ 226/21 ОТ 13.09.2021**



**Условные обозначения:**  
▨ предполагаемые к использованию земли  
— граница земельного участка, сведения о котором внесены в ГКН  
● 1 характерные точки границы испрашиваемого земельного участка

**Описание границ смежных землепользователей:**  
1-1 зем.уч. с кад. № 59:07:0000000:5933

№	X	Y
1	528485.75	2192033.67
2	528496.03	2192042.59
3	528509.50	2192052.75
4	528522.93	2192063.36
5	528520.47	2192066.52
6	528507.05	2192055.91
7	528493.51	2192045.70
8	528483.26	2192036.79
1	528485.75	2192033.67

Заявитель  Е.В. Кузнецова