



АДМИНИСТРАЦИЯ КРАСНОКАМСКОГО ГОРОДСКОГО ОКРУГА  
КОМИТЕТ ЗЕМЕЛЬНЫХ И ИМУЩЕСТВЕННЫХ ОТНОШЕНИЙ  
АДМИНИСТРАЦИИ КРАСНОКАМСКОГО ГОРОДСКОГО ОКРУГА

РЕШЕНИЕ

о размещении объектов № 240/21 от «21» 09. 2021 год

г. Краснокамск, пр. Маяковского, 11

Комитет земельных и имущественных отношений администрации Краснокамского городского округа в соответствии с пунктом 3 статьи 39.36 Земельного кодекса Российской Федерации, Положением о порядке и условиях размещения объектов на землях или земельных участках, находящихся в государственной или муниципальной собственности, на территории Пермского края без предоставления земельных участков и установления сервитутов, утвержденным постановлением Правительства Пермского края от 22.07.2015 №478-п

**разрешает** Акционерному обществу «Газпром газораспределение Пермь» (Краснокамский филиал), юридический адрес: г. Пермь, ул. Петропавловская, 43; почтовый адрес: 617060, Пермский край, г. Краснокамск, ул. Геофизиков, 5, тел./факс.: (34273)4-30-45/ 7-30-87.

**размещение объекта:** транспортировка природного газа под давлением до 1,2 Мпа включительно, для размещения которых не требуется разрешения на строительство.

**способ размещения:** подземный.

**площадь:** 23 кв.м.

**на землях:** государственная собственность на которые не разграничена.

**на срок:** 1 (один) год.

**местоположение:** Пермский край, Краснокамский городской округ, тепломагистраль М-05 (подключение в г. Краснокамск, садовое товарищество «Ягодка», в районе участка 25), на земельном участке с кадастровым номером 59:07:0000000:36, в кадастровом квартале 59:07:0011004, согласно прилагаемой схеме предполагаемых к использованию земель или части земельного участка.

**вид разрешенного использования:** -

Территория, согласно схеме, расположена в зонах с особыми условиями использования территории:

- приаэродромная территория аэродрома аэропорта Большое Савино (59.32.2.857);
- охранный зона инженерных коммуникаций, зона охраны искусственных объектов (59:07-6.1060);
- Охранный зона инженерных коммуникаций, зона охраны искусственных объектов (59:07-6.365).

**АО «Газпром газораспределение Пермь»:**

- соблюдать правила охранных зон воздушного пространства, установленные Постановлением Правительства РФ от 11.03.2010 № 138 «Об утверждении Федеральных правил использования воздушного пространства Российской Федерации»;

- соблюдать Правила охраны электрических сетей, установленные постановлением Правительства Российской Федерации от 24.02.2009 № 160 «О порядке установления охранных зон объектов электросетевого хозяйства и особых условий использования земельных участков, расположенных в границах таких зон»;

- до момента размещения объекта осуществить согласование с собственниками объектов инфраструктуры, в т.ч. транспортной, расположенных в пределах земельного участка, указанного на прилагаемой схеме;

- получить разрешение (ордер) на производство земляных работ;

- соблюдать Правила благоустройства территории Краснокамского городского округа, утвержденные решением Краснокамской городской Думы от 24.04.2019г. № 61.

В соответствии с пунктом 7(2) Положения о порядке и условиях размещения объектов на землях или земельных участках, находящихся в государственной или муниципальной собственности, на территории Пермского края без предоставления земельных участков и установления сервитутов, утвержденным постановлением Правительства Пермского края от 22.07.2015 № 478-п, предоставить в комитет земельных и имущественных отношений администрации Краснокамского городского округа в течении 1 месяца с момента размещения объектов материалы контрольной геодезической съемки размещенных объектов на бумажном и электронном носителях на безвозмездной основе.

В соответствии со статьей 20<sup>1</sup> Закона Пермского края от 14.09.2011 № 805-ПК «О градостроительной деятельности в Пермском крае» АО «Газпром газораспределение Пермь»:

- не позднее чем за 10 рабочих дней до начала строительства и (или) реконструкции безвозмездно передает в орган местного самоуправления по месту расположения каждого объекта один экземпляр копий разделов проектной документации, предусмотренных пунктом 1 части 12 статьи 48 Градостроительного кодекса Российской Федерации;

- в течение 10 рабочих дней после окончания работ по строительству, реконструкции безвозмездно передает в орган местного самоуправления по месту расположения каждого объекта схему, отображающую расположение объекта и сетей инженерно-технического обеспечения, подписанную застройщиком (техническим заказчиком), с приложением текстового и графического описания местоположения границ охранной и санитарно-защитной зоны, перечень координат характерных точек границ такой зоны.


**примечание:**

- решение о размещении объектов не дает право на строительство и (или) реконструкцию объектов, не указанных в решении о размещении объектов.

- размещение объектов предусматривает надлежащее выполнение обязанностей заявителя в соответствии со статьей 39.35 Земельного кодекса Российской Федерации.

**приложение:** схема предполагаемых к использованию земель или части земельного участка на 1 л. в 1 экз.

И.о. председателя комитета земельных и имущественных отношений администрации Краснокамского городского округа



Ю.А. Отинова

# Схема предполагаемых к использованию земель или части земельного участка

Объект: газопровод для транспортировки природного газа под давлением до 1.2 Мпа включительно

Местоположение: Пермский край, г.о. Краснокамский, тепломагистраль М-05 (подключение в г. Краснокамск, садовое товарищество "Ягодка", в районе участка 25)

Площадь земель или части земельного участка, кв.м **23**

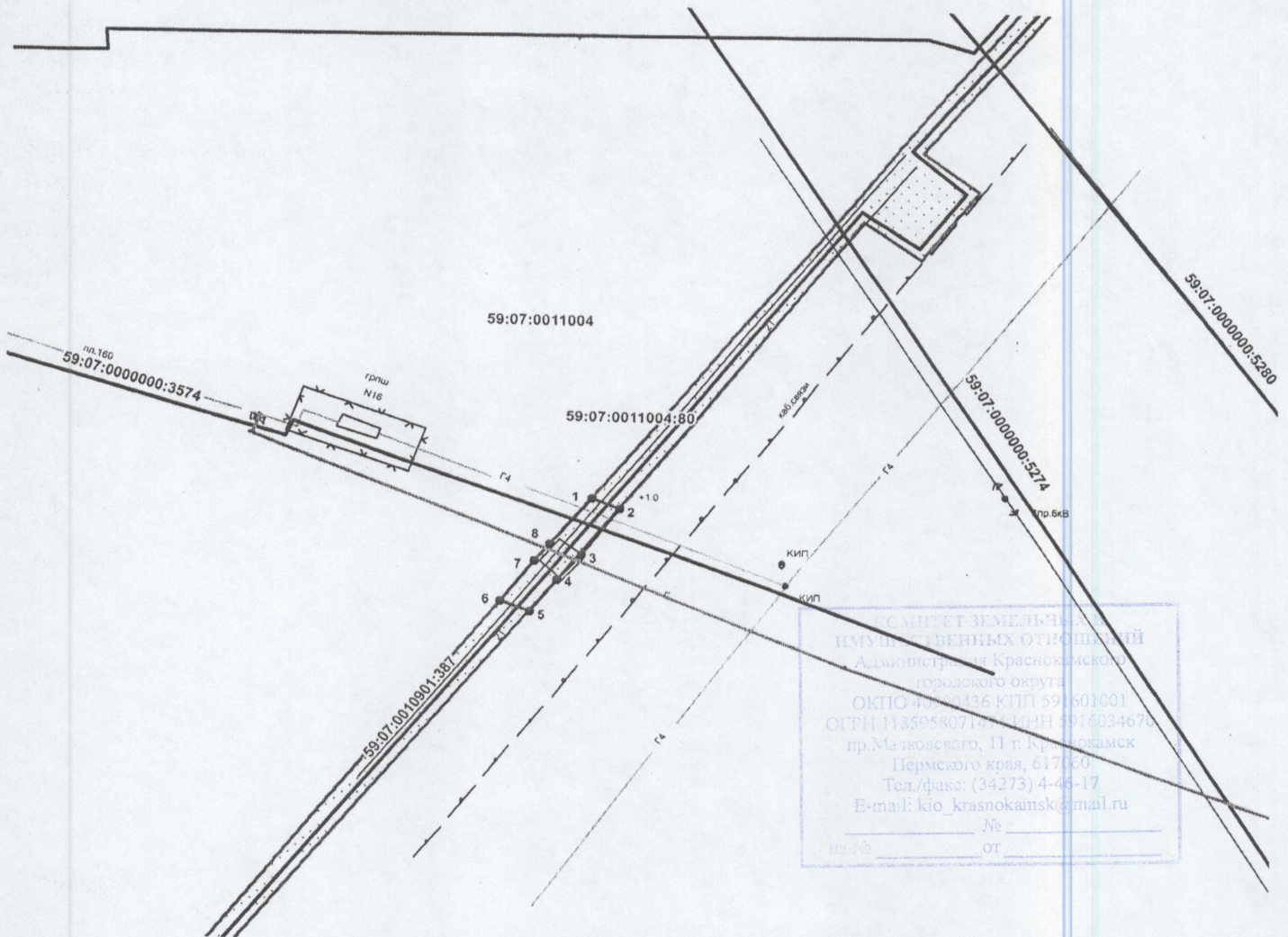
Категория земель: земли населённых пунктов

Вид разрешенного использования: для строительства газопровода

Обозначение характерных точек границ	Координаты (МСК-59), м	
	X	Y
1	526345,55	2205190,20
2	526344,67	2205192,31
3	526340,97	2205189,60
4	526339,03	2205187,94
5	526336,48	2205185,98
6	526337,33	2205183,95
7	526340,45	2205186,27
8	526341,78	2205187,29

### Описание границ смежных землепользователей:

от т.1 до т.2, от т.5 до т.6 земельный участок с кадастровым номером 59:07:0011004:80 (входит в ЕЗ 59:07:0000000:36)  
от т.2 до т.5, от т.6 до т.1 земли общего пользования




САНИТЕТ-ЗЕМЕЛЬНЫЙ  
ИНЖЕНЕРНО-ТЕХНИЧЕСКИЙ  
ОТДЕЛ  
Администрация Краснокамского  
городского округа  
ОКПО 47-0436 КПП 591601001  
ОГРН 1135958071844 ИНН 5916034670  
пр.Маяковского, 11 г. Краснокамск  
Пермского края, 617000  
Тел./факс: (34273) 4-46-17  
E-mail: kio\_krasnokamsk@mail.ru  
№ \_\_\_\_\_  
на № \_\_\_\_\_ от \_\_\_\_\_

Масштаб 1:500

**К РЕШЕНИЮ О РАЗМЕЩЕНИИ**  
**№ 240 /21 ОТ 21.09. 2021**

- Условные обозначения:**
- граница предполагаемых к использованию земель
  - граница учтенных земельных участков
  - граница кадастрового квартала
  - проектируемый газопровод
  - существующий газопровод
  - ОКС

Заявитель  /А.В. Крапивин /  
Верно

59:07:0011004:80 кадастровый номер земельного участка  
59:07:0011004 номер кадастрового квартала