



АДМИНИСТРАЦИЯ
КРАСНОКАМСКОГО ГОРОДСКОГО ОКРУГА

КОМИТЕТ ЗЕМЕЛЬНЫХ И ИМУЩЕСТВЕННЫХ ОТНОШЕНИЙ
АДМИНИСТРАЦИИ КРАСНОКАМСКОГО ГОРОДСКОГО ОКРУГА

РЕШЕНИЕ

о размещении объектов № 244 /21 от « 21 » 09. 2021 год

г. Краснокамск, пр. Маяковского, 11

В соответствии с пунктом 3 статьи 39.36 Земельного кодекса Российской Федерации, Положением о порядке и условиях размещения объектов на землях или земельных участках, находящихся в государственной или муниципальной собственности, на территории Пермского края без предоставления земельных участков и установления сервитутов, утвержденным постановлением Правительства Пермского края от 22.07.2015 № 478-п, комитет земельных и имущественных отношений администрации Краснокамского городского округа **разрешает** Открытому акционерному обществу «Межрегиональная распределительная сетевая компания Урала», ОГРН 1056604000970, ИНН 6671163413, юридический адрес: 620026, Свердловская область, г. Екатеринбург, ул. Мамина-Сибиряка, д. 140, тел.:8 (3435) 23-04-66, email:cecr@cht.mrsk-ural.ru.

размещение объекта: Строительство ВЛ 0,4 кВ с установкой ПУ для электроснабжения деревни Верхнее Гуляево (4500064108), для размещения которых не требуется разрешения на строительство.

способ размещения: надземный.

площадь: 106 кв.м.

на землях: государственная собственность на которые не разграничена.

на срок: бессрочно.

местоположение: Пермский край, Краснокамский городской округ, д. Верхнее Гуляево, в кадастровом квартале 59:07:2540101, согласно прилагаемой схеме предполагаемых к использованию земель или части земельного участка.

вид разрешенного использования: -

Территория, согласно схеме, расположена в зонах с особыми условиями использования территории:

- зона охраны природных объектов, водоохранная зона (59:07-6.481);
- зона охраны природных объектов, прибрежная защитная полоса (59:07-6.385).

ОАО «МРСК Урала»:

- соблюдать правила водоохранных зон в соответствии со ст. 65 Водного кодекса Российской Федерации от 03 июня 2006 года № 74-ФЗ;
- до момента размещения объекта осуществить согласование с собственниками объектов инфраструктуры, в т.ч. транспортной, расположенных в пределах земельного участка, указанного на прилагаемой схеме;
- получить разрешение (ордер) на производство земляных работ;
- соблюдать Правила благоустройства территории Краснокамского городского округа, утвержденные решением Краснокамской городской Думы от 24.04.2019 № 61.

В соответствии с пунктом 7(2) Положения о порядке и условиях размещения объектов на землях или земельных участках, находящихся в государственной или муниципальной собственности, на территории Пермского края без предоставления земельных участков и установления сервитутов, утвержденным постановлением Правительства Пермского края от 22.07.2015 № 478-п, предоставить в комитет земельных и имущественных отношений

администрации Краснокамского городского округа в течении 1 месяца с момента размещения объектов материалы контрольной геодезической съемки размещенных объектов на бумажном и электронном носителях на безвозмездной основе.

В соответствии со статьей 20¹ Закона Пермского края от 14.09.2011 № 805-ПК «О градостроительной деятельности в Пермском крае» **ОАО «МРСК Урала»:**

- не позднее чем за 10 рабочих дней до начала строительства и (или) реконструкции безвозмездно передает в орган местного самоуправления по месту расположения каждого объекта один экземпляр копий разделов проектной документации, предусмотренных пунктом 1 части 12 статьи 48 Градостроительного кодекса Российской Федерации;

- в течение 10 рабочих дней после окончания работ по строительству, реконструкции безвозмездно передает в орган местного самоуправления по месту расположения каждого объекта схему, отображающую расположение объекта и сетей инженерно-технического обеспечения, подписанную застройщиком (техническим заказчиком), с приложением текстового и графического описания местоположения границ охранной и санитарно-защитной зоны, перечень координат характерных точек границ такой зоны.


примечание:

- решение о размещении объектов не дает право на строительство и (или) реконструкцию объектов, не указанных в решении о размещении объектов.

- размещение объектов предусматривает надлежащее выполнение обязанностей заявителя в соответствии со статьей 39.35 Земельного кодекса Российской Федерации.

приложение: схема предполагаемых к использованию земель или части земельного участка на 1 л. в 1 экз.

И.о. председателя комитета земельных и имущественных отношений администрации Краснокамского городского округа



Ю.А. Отинова

СХЕМА

предполагаемых к использованию земель и части земельного участка

Объект: Строительство ВЛ 0,4 кВ с установкой ПУ для электроснабжения деревни Верхнее Гуляево (4500064108)

Местоположение: Пермский край, Краснокамский муниципальный район, Майское сельское поселение, северо-западнее д. Верхнее Гуляево

Площадь земель: :ЗУ1=106 м²

Категория земель: Земли сельскохозяйственного назначения

Вид разрешенного использования: Воздушная линия электропередач, для размещения которой не требуется разрешение на строительство

Обозначение характерных точек границ	Координаты, м	
	X	Y
n1	519232.57	2191188.46
n2	519234.25	2191189.60
n3	519261.05	2191208.13
n4	519262.45	2191208.74
n5	519261.16	2191210.96
n6	519230.64	2191191.44
n1	519232.57	2191188.46

Система координат: МСК-59

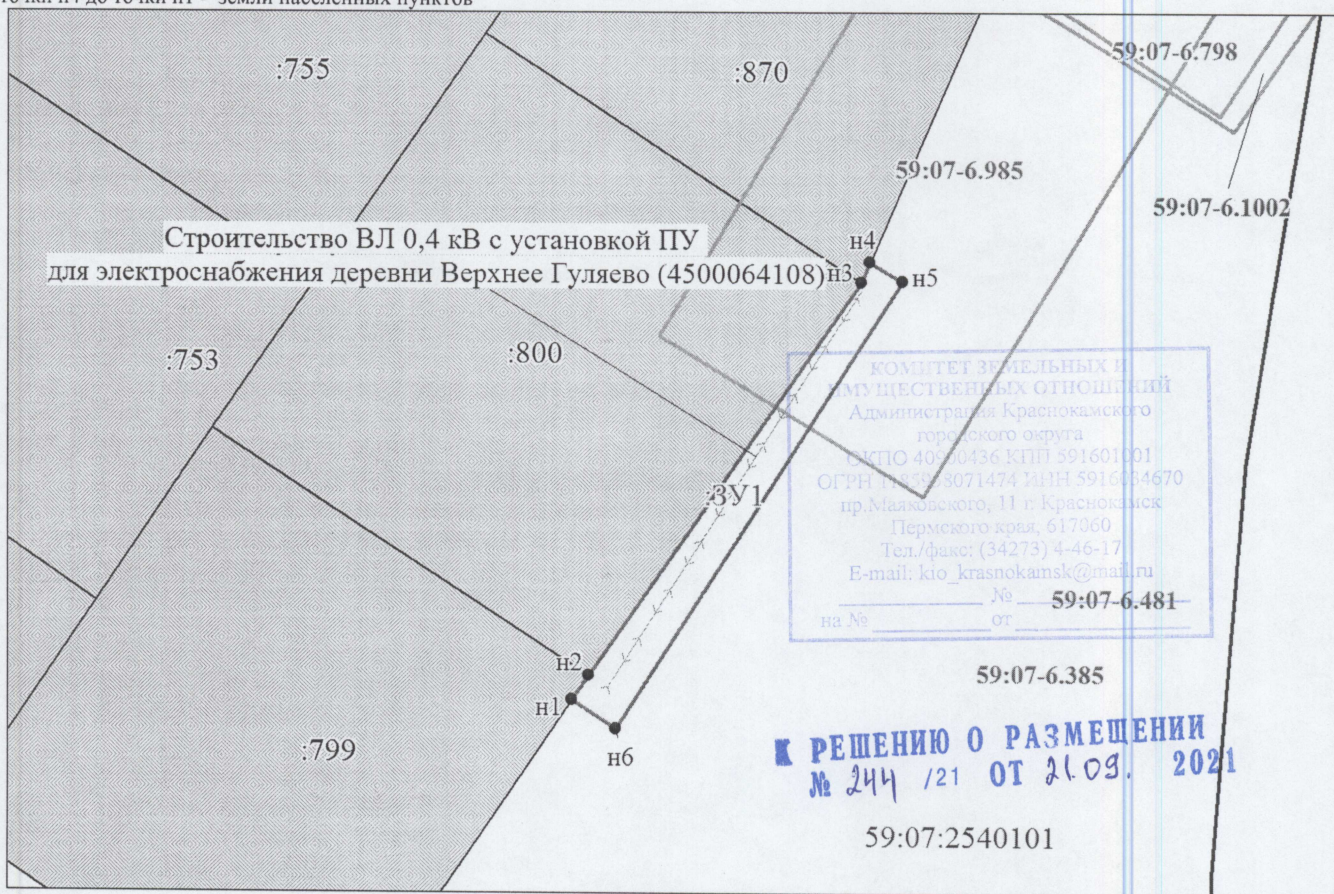
Описание границ смежных земельных участков:

от точки n1 до точки n2 - зем. участок с кадастровым номером 59:07:2540101:799

от точки n2 до точки n3 - зем. участок с кадастровым номером 59:07:2540101:800


от точки n3 до точки n4 - зем. участок с кадастровым номером 59:07:2540101:870

от точки n4 до точки n1 - земли населенных пунктов




Масштаб 1:500

Условные обозначения:




Вновь образованная часть границы, сведения о которой достаточны для определения ее местоположения




Надписи вновь образованного земельного участка



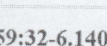
Существующая часть границы, имеющиеся в ЕГРН сведения о которой достаточны для определения ее местоположения



Надписи кадастрового номера земельного участка



Граница охранной зоны



Обозначение границы охранной зоны

Заявитель:

представитель по доверенности

м.п.



Бочарова М.А.

(расшифровка подписи)