



АДМИНИСТРАЦИЯ
КРАСНОКАМСКОГО ГОРОДСКОГО ОКРУГА

КОМИТЕТ ЗЕМЕЛЬНЫХ И ИМУЩЕСТВЕННЫХ ОТНОШЕНИЙ
АДМИНИСТРАЦИИ КРАСНОКАМСКОГО ГОРОДСКОГО ОКРУГА

РЕШЕНИЕ

о размещении объектов № 253/21 от «29» 09 2021 год

г. Краснокамск, пр. Маяковского, 11

Комитет земельных и имущественных отношений администрации Краснокамского городского округа в соответствии с пунктом 3 статьи 39.36 Земельного кодекса Российской Федерации, Положением о порядке и условиях размещения объектов на землях или земельных участках, находящихся в государственной или муниципальной собственности, на территории Пермского края без предоставления земельных участков и установления сервитутов, утвержденным постановлением Правительства Пермского края от 22.07.2015 №478-п

разрешает Акционерному обществу «Газпром газораспределение Пермь» (Краснокамский филиал), юридический адрес: г. Пермь, ул. Петропавловская, 43; почтовый адрес: 617060, Пермский край, г. Краснокамск, ул. Геофизиков, 5, тел./факс.: (34273)4-30-45/ 7-30-87.

размещение объекта: транспортировка природного газа под давлением до 1,2 Мпа включительно, для размещения которых не требуется разрешения на строительство.

способ размещения: подземный.

площадь: 68 кв.м.

на землях: государственная собственность на которые не разграничена.

на срок: 1 (один) год.

местоположение: Пермский край, Краснокамский городской округ, д. Карабаи, ул. Полевая, у дома 28а, в кадастровом квартале 59:07:0520101, согласно прилагаемой схеме предполагаемых к использованию земель или части земельного участка.

вид разрешенного использования: для строительства газопровода.

Территория, согласно схеме, расположена в зонах с особыми условиями использования территории:

- Охранная зона инженерных коммуникаций, зона охраны искусственных объектов (59:07-6.1043);
- Охранная зона инженерных коммуникаций, зона охраны искусственных объектов (59:07-6.329).

АО «Газпром газораспределение Пермь»:

- соблюдать правила охраны электрических сетей, установленные постановлением Правительства Российской Федерации от 24.02.2009 № 160 «О порядке установления охранных зон объектов электросетевого хозяйства и особых условий использования земельных участков, расположенных в границах таких зон»;

- до момента размещения объекта осуществить согласование с собственниками объектов инфраструктуры, в т.ч. транспортной, расположенных в пределах земельного участка, указанного на прилагаемой схеме;

- получить разрешение (ордер) на производство земляных работ;

- соблюдать Правила благоустройства территории Краснокамского городского округа, утвержденные решением Краснокамской городской Думы от 24.04.2019г. № 61.

В соответствии с пунктом 7(2) Положения о порядке и условиях размещения объектов на землях или земельных участках, находящихся в

государственной или муниципальной собственности, на территории Пермского края без предоставления земельных участков и установления сервитутов, утвержденным постановлением Правительства Пермского края от 22.07.2015 № 478-п, предоставить в комитет земельных и имущественных отношений администрации Краснокамского городского округа в течении 1 месяца с момента размещения объектов материалы контрольной геодезической съемки размещенных объектов на бумажном и электронном носителях на безвозмездной основе.

В соответствии со статьей 20¹ Закона Пермского края от 14.09.2011 № 805-ПК «О градостроительной деятельности в Пермском крае» **АО «Газпром газораспределение Пермь»:**

- не позднее чем за 10 рабочих дней до начала строительства и (или) реконструкции безвозмездно передает в орган местного самоуправления по месту расположения каждого объекта один экземпляр копий разделов проектной документации, предусмотренных пунктом 1 части 12 статьи 48 Градостроительного кодекса Российской Федерации;

- в течение 10 рабочих дней после окончания работ по строительству, реконструкции безвозмездно передает в орган местного самоуправления по месту расположения каждого объекта схему, отображающую расположение объекта и сетей инженерно-технического обеспечения, подписанную застройщиком (техническим заказчиком), с приложением текстового и графического описания местоположения границ охранной и санитарно-защитной зоны, перечень координат характерных точек границ такой зоны.

примечание:

- решение о размещении объектов не дает право на строительство и (или) реконструкцию объектов, не указанных в решении о размещении объектов.

- размещение объектов предусматривает надлежащее выполнение обязанностей заявителя в соответствии со статьей 39.35 Земельного кодекса Российской Федерации.

приложение: схема предполагаемых к использованию земель или части земельного участка на 1 л. в 1 экз.

И.о. председателя комитета земельных и имущественных отношений администрации Краснокамского городского округа



Ю.А. Отинова

Схема предполагаемых к использованию земель или части земельного участка

Объект: газопровод для транспортировки природного газа под давлением до 1,2 Мпа включительно

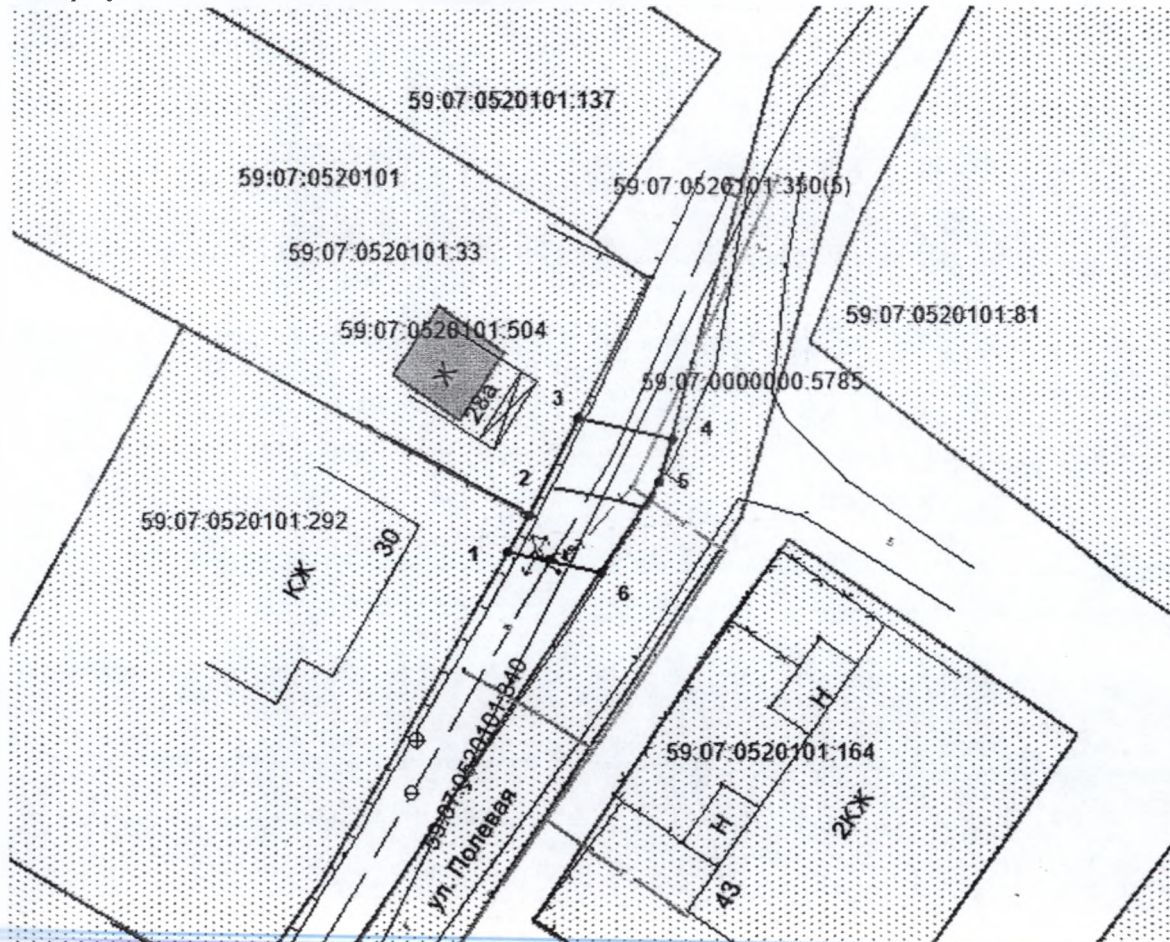
Местоположение: Пермский край, г.о. Краснокамский, д. Карабаи, ул. Полевая, у дома 28а

Площадь земель или части земельного участка, кв.м: 68

Категория земель: земли населенных пунктов

Вид разрешенного использования: для строительства газопровода

Обозначение характерных точек границ	Координаты, м (МСК-59)	
	X	Y
1	525743,58	2194511,56
2	525746,06	2194512,98
3	525752,71	2194516,33
4	525751,24	2194522,69
5	525748,29	2194521,88
6	525742,10	2194517,80










Масштаб 1:500

КОМИТЕТ ЗЕМЕЛЬНЫХ И
ИМУЩЕСТВЕННЫХ ОТНОШЕНИЙ
Администрация Краснокамского
городского округа
ОКПО 40900436 КИП 591601001
ОГРН 1185958071474 ИНН 5916034570
пр.Маяковского, 11 г. Краснокамск
Пермского края, 617060
Тел./факс: (34273) 4-46-17
E-mail: kio_krasnokamsk@mail.ru
№ _____ от _____

РЕШЕНИЮ О РАЗМЕЩЕНИИ
№ 153/21 ОТ 29.09. 2021

Условные обозначения:

-  - граница предполагаемых к использованию земель ;
-  - граница учтенных земельных участков;
-  - граница кадастрового квартала;
-  - проектируемый газопровод;
-  - существующий газопровод;
-  59:07:0520101 - обозначение кадастрового квартала;
-  59:07:0520101:33 - кадастровый номер земельного участка;

Описание границ смежных землепользователей:

- от т.1 до т.2 - граница участка с кадастровым № 59:07:0520101:292
- от т.2 до т.3 - граница участка с кадастровым № 59:07:0520101:33
- от т.3 до т.4, т.6 до т.1 - земли общего пользования
- от т.4 до т.6 - граница участка с кадастровым № 59:07:0000000:5785

Заявитель _____

 /Кравцов А.В./