



АДМИНИСТРАЦИЯ  
КРАСНОКАМСКОГО ГОРОДСКОГО ОКРУГА

КОМИТЕТ ЗЕМЕЛЬНЫХ И ИМУЩЕСТВЕННЫХ ОТНОШЕНИЙ  
АДМИНИСТРАЦИИ КРАСНОКАМСКОГО ГОРОДСКОГО ОКРУГА

РЕШЕНИЕ

о размещении объектов № 266 /21 от « 13 » 10. 2021 год

г. Краснокамск, пр. Маяковского, 11

В соответствии с пунктом 3 статьи 39.36 Земельного кодекса Российской Федерации, Положением о порядке и условиях размещения объектов на землях или земельных участках, находящихся в государственной или муниципальной собственности, на территории Пермского края без предоставления земельных участков и установления сервитутов, утвержденным постановлением Правительства Пермского края от 22.07.2015 № 478-п, комитет земельных и имущественных отношений администрации Краснокамского городского округа **разрешает** Открытому акционерному обществу «Межрегиональная распределительная сетевая компания Урала», ОГРН 1056604000970, ИНН 6671163413, юридический адрес: 620026, Свердловская область, г. Екатеринбург, ул. Мамина-Сибиряка, д. 140, тел.:8 (3435) 23-04-66, email:cecr@cht.mrsk-ural.ru.

**размещение объекта:** под объекты инженерного оборудования электроснабжения, строительство ВЛ 0,4 кВ с установкой ПУ для электроснабжения деревни Никитино (4500062324), для размещения которых не требуется разрешения на строительство.

**способ размещения:** надземный.

**площадь:** 20 кв.м.

**на землях:** государственная собственность на которые не разграничена.

**на срок:** бессрочно.

**местоположение:** Пермский край, Краснокамский городской округ, в районе р. Суздалька, на земельном участке с кадастровым номером 59:07:2390101:480, в кадастровом квартале 59:07:2390101, согласно прилагаемой схеме предполагаемых к использованию земель или части земельного участка.

**вид разрешенного использования:** -

Территория, согласно схеме, расположена в зонах с особыми условиями использования территории:

- зона с особыми условиями использования - Приаэродромная территория аэродрома аэропорта Большое Савино (59:32-6.553);

- охранная зона инженерных коммуникаций, зона охраны искусственных объектов (59:00-6.584).

**ОАО «МРСК Урала»:**

- соблюдать правила охранных зон воздушного пространства, установленные Постановлением Правительства РФ от 11.03.2010 № 138 «Об утверждении Федеральных правил использования воздушного пространства Российской Федерации»;

- до момента размещения объекта осуществить согласование с собственниками объектов инфраструктуры, в т.ч. транспортной, расположенных в пределах земельного участка, указанного на прилагаемой схеме;

- получить разрешение (ордер) на производство земляных работ;

- соблюдать Правила благоустройства территории Краснокамского городского округа, утвержденные решением Краснокамской городской Думы от 24.04.2019 № 61.

В соответствии с пунктом 7(2) Положения о порядке и условиях размещения объектов на землях или земельных участках, находящихся в государственной или муниципальной собственности, на территории Пермского

края без предоставления земельных участков и установления сервитутов, утвержденным постановлением Правительства Пермского края от 22.07.2015 № 478-п, предоставить в комитет земельных и имущественных отношений администрации Краснокамского городского округа в течении 1 месяца с момента размещения объектов материалы контрольной геодезической съемки размещенных объектов на бумажном и электронном носителях на безвозмездной основе.

В соответствии со статьей 20<sup>1</sup> Закона Пермского края от 14.09.2011 № 805-ПК «О градостроительной деятельности в Пермском крае» **ОАО «МРСК Урала»:**

- не позднее чем за 10 рабочих дней до начала строительства и (или) реконструкции безвозмездно передает в орган местного самоуправления по месту расположения каждого объекта один экземпляр копий разделов проектной документации, предусмотренных пунктом 1 части 12 статьи 48 Градостроительного кодекса Российской Федерации;

- в течение 10 рабочих дней после окончания работ по строительству, реконструкции безвозмездно передает в орган местного самоуправления по месту расположения каждого объекта схему, отображающую расположение объекта и сетей инженерно-технического обеспечения, подписанную застройщиком (техническим заказчиком), с приложением текстового и графического описания местоположения границ охранной и санитарно-защитной зоны, перечень координат характерных точек границ такой зоны.

**примечание:**

- решение о размещении объектов не дает право на строительство и (или) реконструкцию объектов, не указанных в решении о размещении объектов.

- размещение объектов предусматривает надлежащее выполнение обязанностей заявителя в соответствии со статьей 39.35 Земельного кодекса Российской Федерации.

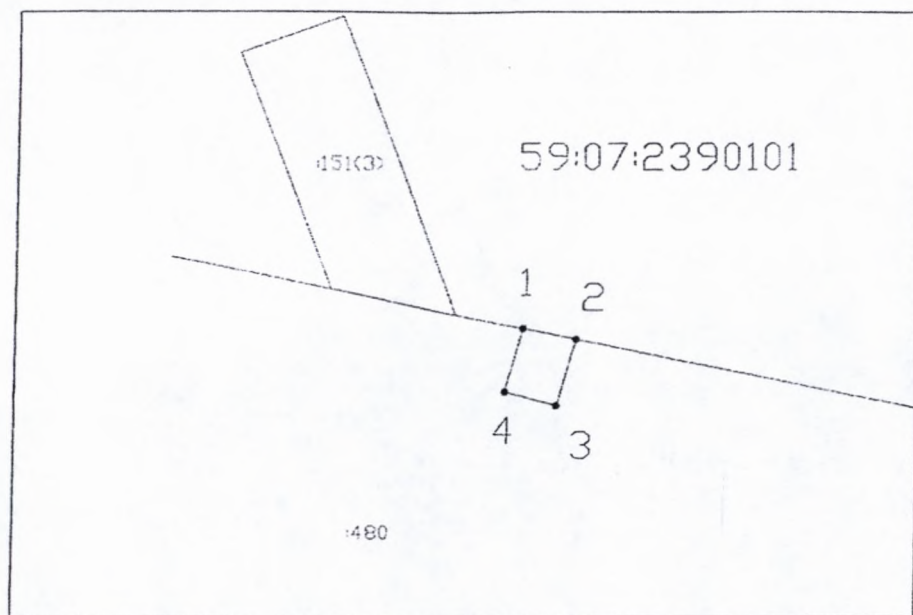
**приложение:** схема предполагаемых к использованию земель или части земельного участка на 1 л. в 1 экз.

Председатель комитета земельных и имущественных отношений администрации Краснокамского городского округа





Р.Р. Петров

**Схема предполагаемых к использованию земель или части земельного участка**



**Условные обозначения:**

-  предполагаемые к использованию земли
-  граница земельного участка, сведения о котором внесены в ГКН
- 1 характерные точки границы испрашиваемого земельного участка

**Объект:** «Строительство ВЛ 0,4 кВ с установкой ПУ для электроснабжения деревни Никитино (4500062324)»  
**Местоположение:** Пермский край, Краснокамский городской округ, в районе р. Суздалька (59:07:2390101:480)  
**Площадь земель или части земельного участка, кв.м.:** 20  
**Категория земель:** Земли сельскохозяйственного назначения  
**Вид разрешенного использования земельного участка:**  
**Цель использования:** под объекты инженерного оборудования Электроснабжения («Строительство ВЛ 0,4 кВ с установкой ПУ для электроснабжения деревни Никитино (4500062324)»)

**КОМИТЕТ ЗЕМЕЛЬНЫХ И  
ИМУЩЕСТВЕННЫХ ОТНОШЕНИЙ**  
 Администрация Краснокамского  
 городского округа  
 ОКПО 40900436 КПП 591601001  
 ОГРН 1185958071474 ИНН 5916034670  
 пр.Маяковского, 11 г. Краснокамск  
 Пермского края, 617060  
 Тел./факс: (34273) 4-46-17  
 E-mail: kio\_krasnokamsk@mail.ru  
 на № \_\_\_\_\_ № \_\_\_\_\_  
 от \_\_\_\_\_

**Координаты характерных точек**

№	X	Y
1	523221,05	2208327,56
2	523220,25	2208331,49
3	523215,28	2208330,12
4	523216,35	2208326,26
1	523221,05	2208327,56

**РЕШЕНИЕ О РАЗМЕЩЕНИИ**  
**№ 266/21 ОТ 13.10. 2021**

**Описание границ смежных землепользователей:**  
 1-2 неразграниченный зем.участок  
 2-3-4-1 зем.участок с кад.номером 59:07:2390101:480

Масштаб 1:500

Заявитель: \_\_\_\_\_ /Е.В. Кузнецова