



АДМИНИСТРАЦИЯ КРАСНОКАМСКОГО ГОРОДСКОГО ОКРУГА
КОМИТЕТ ЗЕМЕЛЬНЫХ И ИМУЩЕСТВЕННЫХ ОТНОШЕНИЙ
АДМИНИСТРАЦИИ КРАСНОКАМСКОГО ГОРОДСКОГО ОКРУГА

РЕШЕНИЕ

о размещении объектов № 882 /21 от « 01 » ноября 2021 год

г. Краснокамск, пр. Маяковского, 11

В соответствии с пунктом 3 статьи 39.36 Земельного кодекса Российской Федерации, Положением о порядке и условиях размещения объектов на землях или земельных участках, находящихся в государственной или муниципальной собственности, на территории Пермского края без предоставления земельных участков и установления сервитутов, утвержденным постановлением Правительства Пермского края от 22.07.2015 № 478-п, комитет земельных и имущественных отношений администрации Краснокамского городского округа **разрешает** Обществу с ограниченной ответственностью «Буматика» (ООО «Буматика»), ОГРН 1065904000711, ИНН 5904137287, адрес: 614065, Пермский край, г. Пермь, ул. Промышленная, д. 110, офис 203, телефон 8(342)270-00-08, e-mail: office@bumatika.ru.

размещение объекта: пункт приема вторичного сырья, для размещения которых не требуется разрешения на строительство.

способ размещения: наземный.

площадь: 80 кв.м.

на землях: государственная собственность на которые не разграничена.

на срок: 1 (один) год.

местоположение: Пермский край, Краснокамский городской округ, г. Краснокамск, ул. Уральская, на землях в кадастровом квартале 59:07:0010318, согласно прилагаемой схеме предполагаемых к использованию земель или части земельного участка.

вид разрешенного использования: -.

Территория, согласно схеме, расположена в зоне с особыми условиями использования территории - приаэродромная территория аэродрома аэропорта Большое Савино (59.32.2.857).

ООО «Буматика»:

- до момента размещения объекта осуществить согласование с собственниками объектов инфраструктуры, в т.ч. транспортной, расположенных в пределах земельного участка, указанного на прилагаемой схеме;
- получить разрешение (ордер) на производство земляных работ;
- соблюдать правила охранных зон воздушного пространства, установленные Постановлением Правительства Российской Федерации от 11.03.2010 № 138 «Об утверждении Федеральных правил использования воздушного пространства Российской Федерации»;
- соблюдать Правила благоустройства территории Краснокамского городского округа, утвержденные решением Краснокамской городской Думы от 24.04.2019 № 61.

примечание:

- решение о размещении объектов не дает право на строительство и (или) реконструкцию объектов, не указанных в решении о размещении объектов.
- размещение объектов предусматривает надлежащее выполнение обязанностей заявителя в соответствии со статьей 39.35 Земельного кодекса Российской Федерации.

приложение: схема предполагаемых к использованию земель или части земельного участка на 1 л. в 1 экз.

Председатель комитета земельных
и имущественных отношений администрации
Краснокамского городского округа



Р.Р. Петров

Т.С. Катаева,
43834

Схема предполагаемых к использованию земель или части земельного участка

Объект: пункт приема вторичного сырья, для размещения которого не требуется разрешения на строительство

Местоположение: Пермский край, г. Краснокамск, ул. Уральская

Площадь земельного участка : 80 кв.м.

Категория земель: земли населенных пунктов

Вид разрешенного использования: -

Описание границ смежных земельных пользователей: от точки н1 до точки н1 - муниципальные земли

| Каталог координат МСК-59 | |
|--------------------------|----------------------|
| Х | У |
| н1 | 525567,78 2200936,49 |
| н2 | 525575,70 2200937,63 |
| н3 | 525574,28 2200947,52 |
| н4 | 525566,36 2200946,39 |
| н1 | 525567,78 2200936,49 |

РЕШЕНИЕ О РАЗМЕЩЕНИИ
№ 222/21 ОТ 01.11.2021

Условные обозначения:

Образуемый земельный участок

:ЗУ1 Условное обозначение образуемого земельного участка

● н1, н1 Обозначение характерной точки границы образуемого земельного участка

_____ Граница кадастрового квартала

59:07:0010318 Обозначение кадастрового квартала

_____ Граница земельного участка, включенных в ЕГРН

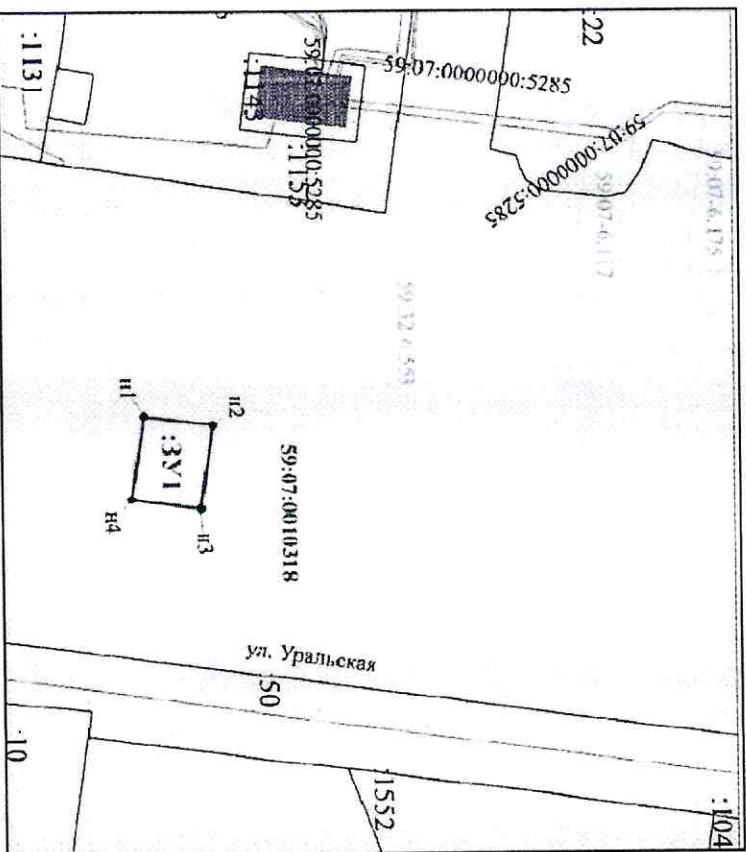
:10 Обозначение кадастрового номера земельного участка

_____ Граница ОКС, включенных в ЕГРН



59:07:0000000:528: Обозначение ОКС

_____ Граница ЗОУИТ

59:32-6.553 Обозначение ЗОУИТ



Масштаб 1:800



подпись расшифровка подписи