



АДМИНИСТРАЦИЯ КРАСНОКАМСКОГО ГОРОДСКОГО ОКРУГА
КОМИТЕТ ЗЕМЕЛЬНЫХ И ИМУЩЕСТВЕННЫХ ОТНОШЕНИЙ
АДМИНИСТРАЦИИ КРАСНОКАМСКОГО ГОРОДСКОГО ОКРУГА

РЕШЕНИЕ

о размещении объектов № 314/21 от «10» сентября 2021 год

г. Краснокамск, пр. Маяковского, 11

Комитет земельных и имущественных отношений администрации Краснокамского городского округа в соответствии с пунктом 3 статьи 39.36 Земельного кодекса Российской Федерации, Положением о порядке и условиях размещения объектов на землях или земельных участках, находящихся в государственной или муниципальной собственности, на территории Пермского края без предоставления земельных участков и установления сервитутов, утвержденным постановлением Правительства Пермского края от 22.07.2015 № 478-п

Разрешает: Муниципальному казенному учреждению «Управление капитального строительства администрации Краснокамского городского округа (МКУ «УКС»), ОГРН 1025901845298, ИНН 5916000368, адрес: 617060, Пермский край, г. Краснокамск, пр. Маяковского, д. 11, телефон 8(34273)4-53-43, e-mail: okskrasn@mail.ru.

размещение объекта: размещение подземных линейных сооружений, а также их наземных частей и сооружений, технологически необходимые для их использования, для размещения которых не требуется разрешения на строительство.

способ размещения: подземный.

площадь: 2534 кв.м.

на землях: государственная собственность на которые не разграничена.

на срок: 1 (один) год.

местоположение: Пермский край, Краснокамский городской округ, вблизи с. Черная, на землях в кадастровом квартале 59:07:2450101, согласно прилагаемой схеме предполагаемых к использованию земель или части земельного участка.

вид разрешенного использования: -

Территория, согласно схеме, расположена в зоне с особыми условиями использования территории:

- охранная зона ВЛ 0.4 КВ Ф.1,2 ОТ ТП-243 (реестровый номер: 59:07-6.207);
- публичный сервитут для размещения объекта электросетевого хозяйства «ВЛ 0,4 КВ Ф.1, 2 ОТ ТП-30243» (реестровый номер: 59:07-6.1251).

МКУ «УКС»:

- до момента размещения объекта осуществить согласование с собственниками объектов инфраструктуры, в т.ч. транспортной, расположенных в пределах земельного участка, указанного на прилагаемой схеме;
- получить разрешение (ордер) на производство земляных работ;
- соблюдать правила охраны электрических сетей, установленные постановлением Правительства Российской Федерации от 24.02.2009 № 160 «О порядке установления охранных зон объектов электросетевого хозяйства и

особых условий использования земельных участков, расположенных в границах таких зон»;

- соблюдать Правила благоустройства территории Краснокамского городского округа, утвержденные решением Краснокамской городской Думы от 24.04.2019 № 61.

В соответствии с пунктом 7(2) Положения о порядке и условиях размещения объектов на землях или земельных участках, находящихся в государственной или муниципальной собственности, на территории Пермского края без предоставления земельных участков и установления сервитутов, утвержденным постановлением Правительства Пермского края от 22.07.2015 № 478-п, предоставить в комитет земельных и имущественных отношений администрации города Краснокамска в течении 1 месяца с момента размещения объектов материалы контрольной геодезической съемки размещенных объектов на бумажном и электронном носителе на безвозмездной основе.

В соответствии со статьей 20¹ Закона Пермского края от 14.09.2011 № 805-ПК «О градостроительной деятельности в Пермском крае» **МКУ «УКС»:**

- не позднее чем за 10 рабочих дней до начала строительства и (или) реконструкции безвозмездно передает в орган местного самоуправления по месту расположения каждого объекта один экземпляр копий разделов проектной документации, предусмотренных пунктом 1 части 12 статьи 48 Градостроительного кодекса Российской Федерации;

- в течение 10 рабочих дней после окончания работ по строительству, реконструкции безвозмездно передает в орган местного самоуправления по месту расположения каждого объекта схему, отображающую расположение объекта и сетей инженерно-технического обеспечения, подписанную застройщиком (техническим заказчиком), с приложением текстового и графического описания местоположения границ охранной и санитарно-защитной зоны, перечень координат характерных точек границ такой зоны.

примечание:

- решение о размещении объектов не дает право на строительство и (или) реконструкцию объектов, не указанных в решении о размещении объектов.

- размещение объектов предусматривает надлежащее выполнение обязанностей заявителя в соответствии со статьей 39.35 Земельного кодекса Российской Федерации.

приложение: схема предполагаемых к использованию земель или части земельного участка на 1 л. в 1 экз.

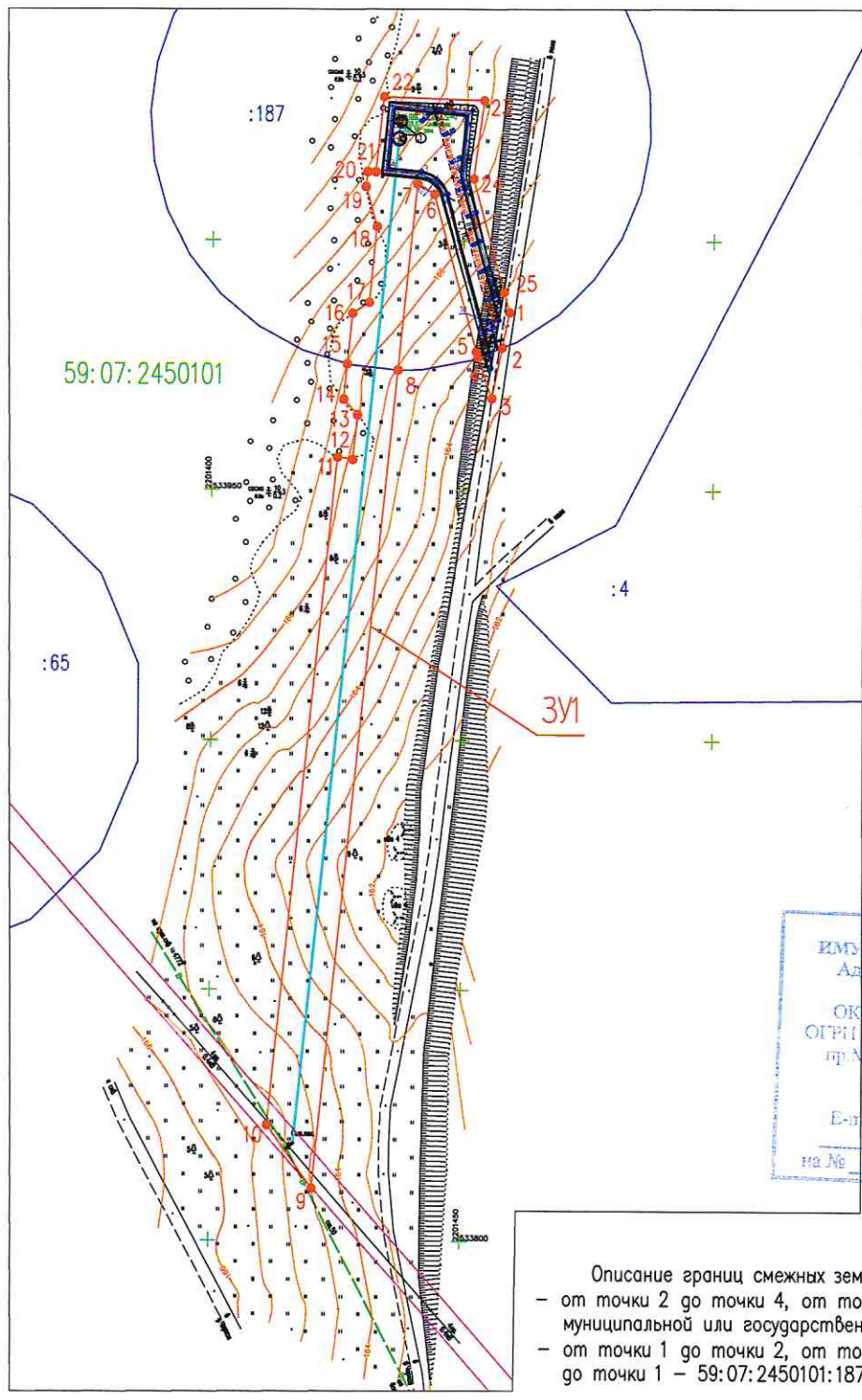
Председатель комитета земельных
и имущественных отношений администрации
Краснокамского городского округа



Р.Р. Петров

Схема предполагаемых к использованию земель или части земельного участка

Объект: размещение подземных линейных сооружений, а также их наземных частей и сооружений, технологически необходимые для их использования, для размещения которых не требуется разрешения на строительство
 Объект: "Ремонт системы водоснабжения и обустройство скважины с. Черная"
 Местоположение: Пермский край, Краснокамский городской округ, вблизи с. Черная
 Площадь земель или части земельного участка: 2534 м²
 Категория земель: Земли сельскохозяйственного назначения
 Вид разрешенного использования земельного участка: отсутствует



Каталог координат, м
Система координат МСК-59








Условный номер земельного участка - ЗУ1		
Площадь земельного участка 2534 м ²		
№ точки границы	X	Y
1	533985.63	2201459.12
2	533978.53	2201457.68
3	533968.45	2201455.64
4	533976.58	2201452.86
5	533977.73	2201452.47
6	534009.28	2201444.00
7	534011.33	2201440.64
8	533974.07	2201436.89
9	533810.51	2201420.45
10	533823.16	2201411.53
11	533956.64	2201424.94
12	533956.20	2201427.96
13	533965.13	2201428.86
14	533968.21	2201426.10
15	533975.23	2201426.81
16	533985.37	2201427.83
17	533987.61	2201431.12
18	534002.79	2201432.64
19	534010.78	2201430.38
20	534013.72	2201430.68
21	534013.70	2201432.33
22	534028.59	2201433.97
23	534027.83	2201453.97
24	534012.35	2201451.84
25	533989.70	2201458.01
1	533985.63	2201459.12

КОМИТЕТ ЗЕМЕЛЬНЫХ И
ИМУЩЕСТВЕННЫХ ОТНОШЕНИЙ
Администрация Краснокамского
городского округа
ОКПО 40900436 КПП 591601001
ОГРН 1185958071474 ИНН 5916034670
пр.Майковского, 11 г. Краснокамск
Пермского края, 617060
Тел./факс (34273) 4-46-17
E-mail: kio_krasnokamsk@mail.ru
на № _____ № _____
от _____

Описание границ смежных землепользователей ЗУ1:
 - от точки 2 до точки 4, от точки 8 до точки 15 –земли неразграниченной муниципальной или государственной собственности;
 - от точки 1 до точки 2, от точки 4 до точки 8, от точки 15 до точки 1 – 59:07:2450101:187

Масштаб 1:1000

Заявитель: 
 (подпись, расшифровка подписи)
 (для юридических лиц и индивидуальных предпринимателей)

Условные обозначения:	
	- проектируемый водопровод
	- граница участка ранее учтенного в ЕГРН
	- охранный зона ВЛ
	- граница земельного участка
	- граница кадастрового квартала
	- кадастровый номер квартала
	- кадастровый номер земельного участка

