



**АДМИНИСТРАЦИЯ
КРАСНОКАМСКОГО ГОРОДСКОГО ОКРУГА**

**КОМИТЕТ ЗЕМЕЛЬНЫХ И ИМУЩЕСТВЕННЫХ ОТНОШЕНИЙ
АДМИНИСТРАЦИИ КРАСНОКАМСКОГО ГОРОДСКОГО ОКРУГА**

РЕШЕНИЕ

о размещении объектов № 48 /22 от «21» февраля 2022 год

г. Краснокамск, пр. Маяковского, 11

В соответствии с пунктом 3 статьи 39.36 Земельного кодекса Российской Федерации, Положением о порядке и условиях размещения объектов на землях или земельных участках, находящихся в государственной или муниципальной собственности, на территории Пермского края без предоставления земельных участков и установления сервитутов, утвержденным постановлением Правительства Пермского края от 22.07.2015 №478-п, комитет земельных и имущественных отношений администрации Краснокамского городского округа **разрешает** Открытому акционерному обществу «Межрегиональная распределительная сетевая компания Урала» (ОАО «МРСК УРАЛА», ОГРН 1056604000970, ИНН 6671163413, юридический адрес: 620026, Свердловская область, г.Екатеринбург, ул.Мамина-Сибиряка, д.140, тел.исп.:8(342) 2294660, e-mail: kredo.pkc@ya.ru

размещение объекта: Строительство ВЛ 0,4 кВ с установкой ПУ для электроснабжения с.Мысы (4500068570), для размещения которых не требуется разрешения на строительство.

способ размещения: наземный, надземный.

площадь: 92 кв.м.

на землях: государственная собственность на которые не разграничена.

на срок: бессрочно.

местоположение: Пермский край, Краснокамский городской округ, с.Мысы, на части земельного участка с кадастровым номером 59:07:2370104:2072, согласно прилагаемой схеме предполагаемых к использованию земель или части земельного участка.

вид разрешенного использования: - .

Территория, согласно схеме, расположена в зонах с особыми условиями использования территории - приаэродромная территория аэродрома аэропорта Большое Савино (59:32-6.553), охранная зона инженерных коммуникаций (59:07-6.791).

ОАО «МРСК Урала»:

- до момента размещения объекта осуществить согласование с собственниками объектов инфраструктуры, в т.ч. транспортной, расположенных в пределах земельного участка, указанного на прилагаемой схеме;
- получить разрешение (ордер) на производство земляных работ;
- соблюдать правила охранных зон воздушного пространства, установленные Постановлением Правительства РФ от 11.03.2010 № 138 «Об утверждении Федеральных правил использования воздушного пространства Российской Федерации»;
- соблюдать правила охраны электрических сетей, установленные постановлением Правительства Российской Федерации от 24.02.2009 № 160 «О порядке установления охранных зон объектов электросетевого хозяйства и особых условий использования земельных участков, расположенных в границах таких зон»;

- соблюдать Правила благоустройства территории Краснокамского городского округа, утвержденные решением Краснокамской городской Думы от 24.04.2019г. № 61.

В соответствии с пунктом 7(2) Положения о порядке и условиях размещения объектов на землях или земельных участках, находящихся в государственной или муниципальной собственности, на территории Пермского края без предоставления земельных участков и установления сервитутов, утвержденным постановлением Правительства Пермского края от 22.07.2015 № 478-п, предоставить в комитет земельных и имущественных отношений администрации Краснокамского городского округа в течении 1 месяца с момента размещения объектов материалы контрольной геодезической съемки размещенных объектов на бумажном и электронном носителях на безвозмездной основе.

В соответствии со статьей 20¹ Закона Пермского края от 14.09.2011 № 805-ПК «О градостроительной деятельности в Пермском крае» **ОАО «МРСК Урала»:**

- не позднее чем за 10 рабочих дней до начала строительства и (или) реконструкции безвозмездно передает в орган местного самоуправления по месту расположения каждого объекта один экземпляр копий разделов проектной документации, предусмотренных пунктом 1 части 12 статьи 48 Градостроительного кодекса Российской Федерации;

- в течение 10 рабочих дней после окончания работ по строительству, реконструкции безвозмездно передает в орган местного самоуправления по месту расположения каждого объекта схему, отображающую расположение объекта и сетей инженерно-технического обеспечения, подписанную застройщиком (техническим заказчиком), с приложением текстового и графического описания местоположения границ охранной и санитарно-защитной зоны, перечень координат характерных точек границ такой зоны.


примечание:

- решение о размещении объектов не дает право на строительство и (или) реконструкцию объектов, не указанных в решении о размещении объектов.

- размещение объектов предусматривает надлежащее выполнение обязанностей заявителя в соответствии со статьей 39.35 Земельного кодекса Российской Федерации.

приложение: схема предполагаемых к использованию земель или части земельного участка на 1 л. в 1 экз.

И.о.председателя комитета земельных
и имущественных отношений администрации
Краснокамского городского округа



Ю.А. Отинова

Е.Н.Федосеева,
8 (34273) 43834

**Схема предполагаемых к использованию земель
или части земельного участка**

Объект: Строительство ВЛ 0,4 кВ с установкой ПУ для электроснабжения с.Мысы (4500068570)

Местоположение: Пермский край, Краснокамский городской округ, с.Мысы

Площадь земель или части земельного участка, кв.м: 92

Категория земель: Земли населенных пунктов

Вид разрешенного использования: -

Цель использования: под объекты инженерного оборудования электроснабжения Строительство ВЛ 0,4 кВ

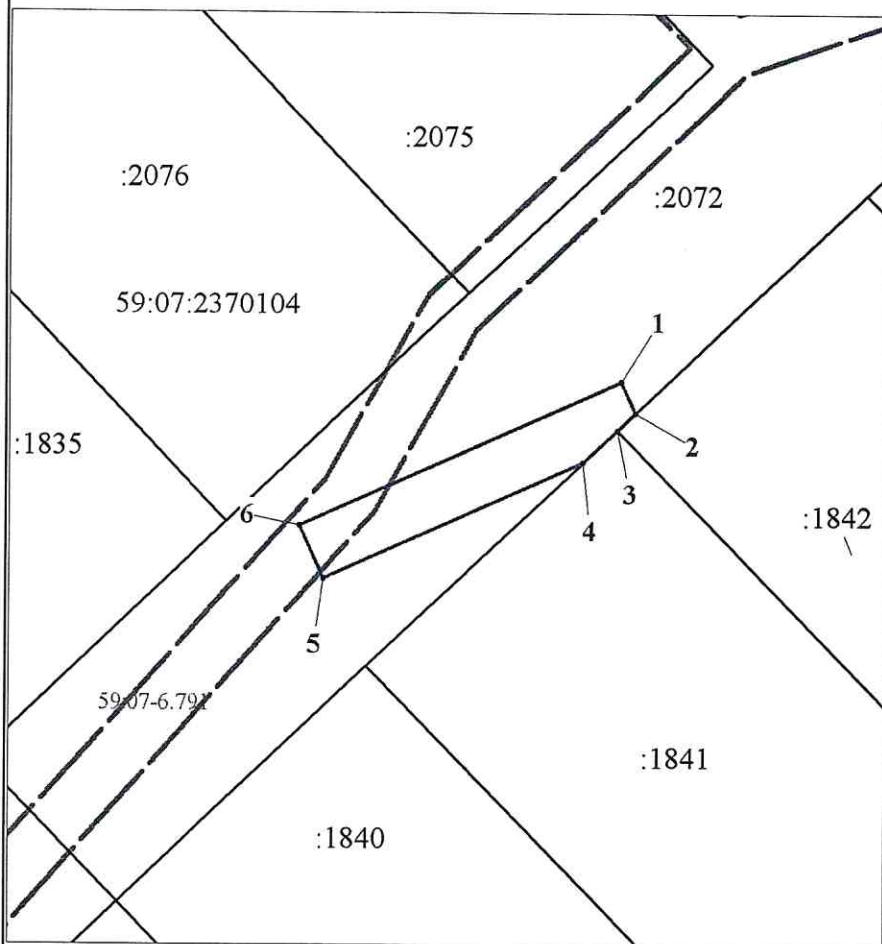

Строительство ВЛ 0,4 кВ с установкой ПУ для электроснабжения с.Мысы (4500068570)

Описание границ смежных землепользователей:

от точки 1 до точки 2, от точки 4 до точки 1 - земельный участок с кадастровым номером 59:07:2370104:2072

от точки 2 до точки 3 - земельный участок с кадастровым номером 59:07:2370104:1842

от точки 3 до точки 4 - земельный участок с кадастровым номером 59:07:2370104:1841



Координаты характерных точек МСК-59, зона 2

№	Координаты, м	
	X	Y
1	2	3
1	523914.89	2211538.06
2	523912.73	2211539.03
3	523911.56	2211537.80
4	523909.32	2211535.44
5	523901.30	2211517.75
6	523904.94	2211516.10
1	523914.89	2211538.06

Масштаб 1:500

А РЕШЕНИЮ О РАЗМЕЩЕНИИ
№ 41 / 22 ОТ 21.02.2022

Условные обозначения:

- предполагаемые к использованию земли;
- существующая часть границы, имеющиеся в ЕГРН сведения о которой достаточны для определения ее местоположения;
- 1** - характерные точки границы испрашиваемого земельного участка;
- границы зон, с особыми условиями использования территории, внесенные в ЕГРН
- граница кадастрового квартала;

59:07:2370104 - кадастровый номер квартала.

Заявитель Кузнецова Е.В.
(по доверенности ОАО "МРСК Урала" от 30.12.2021 №ПЭ-142-2022)