



АДМИНИСТРАЦИЯ КРАСНОКАМСКОГО ГОРОДСКОГО ОКРУГА
КОМИТЕТ ЗЕМЕЛЬНЫХ И ИМУЩЕСТВЕННЫХ ОТНОШЕНИЙ
АДМИНИСТРАЦИИ КРАСНОКАМСКОГО ГОРОДСКОГО ОКРУГА

РЕШЕНИЕ

о размещении объектов № 54 /22 от « 09 » марта, 2022 год

г. Краснокамск, пр. Маяковского, 11

В соответствии с пунктом 3 статьи 39.36 Земельного кодекса Российской Федерации, Положением о порядке и условиях размещения объектов на землях или земельных участках, находящихся в государственной или муниципальной собственности, на территории Пермского края без предоставления земельных участков и установления сервитутов, утвержденным постановлением Правительства Пермского края от 22.07.2015 № 478-п, комитет земельных и имущественных отношений администрации Краснокамского городского округа **разрешает** Открытому акционерному обществу «Межрегиональная распределительная сетевая компания Урала» (ОАО «МРСК УРАЛА»), ОГРН 1056604000970, ИНН 6671163413, юридический адрес: 620026, Свердловская область, г. Екатеринбург, ул. Мамина-Сибиряка, д. 140, тел.:8 (3435) 23-04-66, email:cecra@cht.mrsk-ural.ru.

размещение объекта: Строительство участка ВЛ 0,4 кВ от ближайшей опоры существующей ВЛ 0,4 кВ от ТП-1218, установка оборудования учета э/э на опоре ВЛ 0,4 кВ для электроснабжения дачного дома по адресу: Пермский край, Краснокамский район, Оверятское ГП, в районе деревни Мошни (кадастровый номер земельного участка 59:07:2370104:1159), для размещения которых не требуется разрешения на строительство.

способ размещения: наземный, надземный.

площадь: 244 кв.м.

на землях: государственная собственность на которые не разграничена.

на срок: бессрочно.

местоположение: Пермский край, Краснокамский городской округ, в районе д. Мошни, на землях в кадастровом квартале 59:07:2370104, согласно прилагаемой схеме предполагаемых к использованию земель или части земельного участка.

вид разрешенного использования: -

Территория, согласно схеме, расположена в зоне с особыми условиями использования территории:

- приаэродромная территория аэродрома аэропорта Большое Савино (59.32.2.857).

ОАО «МРСК Урала»:

- до момента размещения объекта осуществить согласование с собственниками объектов инфраструктуры, в т.ч. транспортной, расположенных в пределах земельного участка, указанного на прилагаемой схеме;

- получить разрешение (ордер) на производство земляных работ;

- соблюдать правила охранных зон воздушного пространства, установленные Постановлением Правительства Российской Федерации от 11.03.2010 № 138 «Об

утверждении Федеральных правил использования воздушного пространства Российской Федерации»;

- соблюдать Правила благоустройства территории Краснокамского городского округа, утвержденные решением Краснокамской городской Думы от 24.04.2019 № 61.

В соответствии с пунктом 7(2) Положения о порядке и условиях размещения объектов на землях или земельных участках, находящихся в государственной или муниципальной собственности, на территории Пермского края без предоставления земельных участков и установления сервитутов, утвержденным постановлением Правительства Пермского края от 22.07.2015 № 478-п, предоставить в комитет земельных и имущественных отношений администрации города Краснокамска в течении 1 месяца с момента размещения объектов материалы контрольной геодезической съемки размещенных объектов на бумажном и электронном носителях на безвозмездной основе.

В соответствии со статьей 20¹ Закона Пермского края от 14.09.2011 № 805-ПК «О градостроительной деятельности в Пермском крае» **ОАО «МРСК Урала»:**

- не позднее чем за 10 рабочих дней до начала строительства и (или) реконструкции безвозмездно передает в орган местного самоуправления по месту расположения каждого объекта один экземпляр копий разделов проектной документации, предусмотренных пунктом 1 части 12 статьи 48 Градостроительного кодекса Российской Федерации;

- в течение 10 рабочих дней после окончания работ по строительству, реконструкции безвозмездно передает в орган местного самоуправления по месту расположения каждого объекта схему, отображающую расположение объекта и сетей инженерно-технического обеспечения, подписанную застройщиком (техническим заказчиком), с приложением текстового и графического описания местоположения границ охранной и санитарно-защитной зоны, перечень координат характерных точек границ такой зоны.

примечание:

- решение о размещении объектов не дает право на строительство и (или) реконструкцию объектов, не указанных в решении о размещении объектов.

- размещение объектов предусматривает надлежащее выполнение обязанностей заявителя в соответствии со статьей 39.35 Земельного кодекса Российской Федерации.

приложение: схема предполагаемых к использованию земель или части земельного участка на 1 л. в 1 экз.

Председатель комитета земельных и имущественных отношений администрации Краснокамского городского округа



Р.Р. Петров

Т.С. Катаева,
43834

Схема предполагаемого использования земель или части земельного участка

Объект: «Строительство участка ВЛ 0,4 кВ от ближайшей опоры существующей ВЛ 0,4 кВ от ТП-1218, установка оборудования учета э/э на опоре ВЛ 0,4 кВ для электроснабжения дачного дома по адресу: Пермский край, Краснокамский район, Оверьятское ГП, в районе деревни Мошни (кад. номер зем. участка 59:07:2370104:1159)»


Местоположение: Пермский край, Краснокамский городской округ, Оверьятское ГП, в районе деревни Мошни

Площадь земель или части земельного участка: --- кв.м.

Категория земель: земли населенных пунктов

Разрешенное использование:

РЕШЕНИЮ О РАЗМЕЩЕНИИ
№ 54 /22 ОТ 09.03.2022







Ведомость координат (МСК-59)		
Номера точек	Координаты, м	
	X	Y
1	526995,05	2215918,09
2	526995,37	2215923,08
3	526946,91	2215926,16
4	526946,38	2215921,01
5	526951,49	2215920,69
6	526951,50	2215920,85
1	526995,05	2215918,09

КОМИТЕТ ЗЕМ. И НЕДВИЖИМОСТИ
ИМУЩЕСТВЕННЫХ ОТНОШЕНИЙ
Администрация Краснокамского
районного округа
ОКПО 40950496 КПП 591801011
ОГРН 1185958071474 ИНН 5918034670
пр. Митрофанова, 11 г. Краснокамск
Пермский край, 617000
Тел./факс: (34273) 4-46-17
E-mail: kio_krasnokamsk@mail.ru
на № _____ от _____

М 1:500

Условные обозначения:

- 59:07:2370104:1159 - номера земельных участков по сведениям ГКН
-  - границы земельных участков
-  - границы испрашиваемого участка,
-  обозначение и номера поворотных точек
-  - проектируемая линия ВЛ 0,4 кВ

Описание смежных землепользователей:

- 1-4, 5-1 земли населенных пунктов
- 4-5 59:07:2370104:1150, Собственность, № 59-59-08/035/2012-019 от 06.12.2012

Заявитель ОАО "МРСК УРАЛА"

Широких О.Л.
(подпись, расшифровка подписи)

По доверенности ПЭ-440-2022 от 12.01.2022 г.

Гачегова Н. В.