



АДМИНИСТРАЦИЯ КРАСНОКАМСКОГО ГОРОДСКОГО ОКРУГА

КОМИТЕТ ЗЕМЕЛЬНЫХ И ИМУЩЕСТВЕННЫХ ОТНОШЕНИЙ АДМИНИСТРАЦИИ КРАСНОКАМСКОГО ГОРОДСКОГО ОКРУГА

РЕШЕНИЕ

о размещении объектов № 196/22 от «12» сентября 2022 год

г. Краснокамск, пр. Маяковского, 11

В соответствии с пунктом 3 статьи 39.36 Земельного кодекса Российской Федерации, Положением о порядке и условиях размещения объектов на землях или земельных участках, находящихся в государственной или муниципальной собственности, на территории Пермского края без предоставления земельных участков и установления сервитутов, утвержденным постановлением Правительства Пермского края от 22.07.2015 № 478-п, комитет земельных и имущественных отношений администрации Краснокамского городского округа **разрешает** Обществу с ограниченной ответственностью «ГлобалКоннект» (ООО «ГЛОБАЛКОННЕКТ»), ОГРН 1155958036563, ИНН 5905028146, юридический адрес: 614066, Пермский край, г. Пермь, ул. Советской Армии, д. 6 кв. 182, e-mail: globalkonnekt@mail.ru., тел. 8(342)2156919.

размещение объекта: Размещение линейно-кабельного сооружения связи, для размещения которых не требуется разрешения на строительство (Предоставление услуг связи ПАО «Ростелеком» для ООО «Т2 Мобайл».

способ размещения: наземный, надземный.

площадь: 395,05 кв.м.

на землях: государственная собственность на которые не разграничена.

на срок: бессрочно.

местоположение: Пермский край, Краснокамский городской округ, г. Краснокамск, ул. Шоссейная, на землях в кадастровом квартале 59:07:0011308, согласно прилагаемой схеме предполагаемых к использованию земель или части земельного участка.

вид разрешенного использования: -.

Территория, согласно схеме, расположена в зоне с особыми условиями использования территории:

- приаэродромная территория аэродрома аэропорта Большое Савино;
- водоохранная зона Воткинского водохранилища;
- прибрежная защитная полоса Воткинского водохранилища.

ООО «ГЛОБАЛКОННЕКТ»:

- до момента размещения объекта осуществить согласование с собственниками объектов инфраструктуры, в т.ч. транспортной, расположенных в пределах земельного участка, указанного на прилагаемой схеме;
- получить разрешение (ордер) на производство земляных работ;
- соблюдать правила охранных зон воздушного пространства, установленные Постановлением Правительства Российской Федерации от 11.03.2010 № 138 «Об утверждении Федеральных правил использования воздушного пространства Российской Федерации»;
- соблюдать требования Водного кодекса Российской Федерации;

- соблюдать Правила благоустройства территории Краснокамского городского округа, утвержденные решением Краснокамской городской Думы от 24.04.2019 № 61.

В соответствии с пунктом 7(2) Положения о порядке и условиях размещения объектов на землях или земельных участках, находящихся в государственной или муниципальной собственности, на территории Пермского края без предоставления земельных участков и установления сервитутов, утвержденным постановлением Правительства Пермского края от 22.07.2015 № 478-п, предоставить в комитет земельных и имущественных отношений администрации Краснокамского городского округа в течении 1 месяца с момента размещения объектов материалы контрольной геодезической съемки размещенных объектов на бумажном и электронном носителях на безвозмездной основе.


примечание:

- решение о размещении объектов не дает право на строительство и (или) реконструкцию объектов, не указанных в решении о размещении объектов.

- размещение объектов предусматривает надлежащее выполнение обязанностей заявителя в соответствии со статьей 39.35 Земельного кодекса Российской Федерации.

приложение: схема предполагаемых к использованию земель или части земельного участка на 1 л. в 1 экз.

Председатель комитета земельных
и имущественных отношений администрации
Краснокамского городского округа




Р.Р. Петров

Схема предполагаемых к использованию земель или части земельного участка

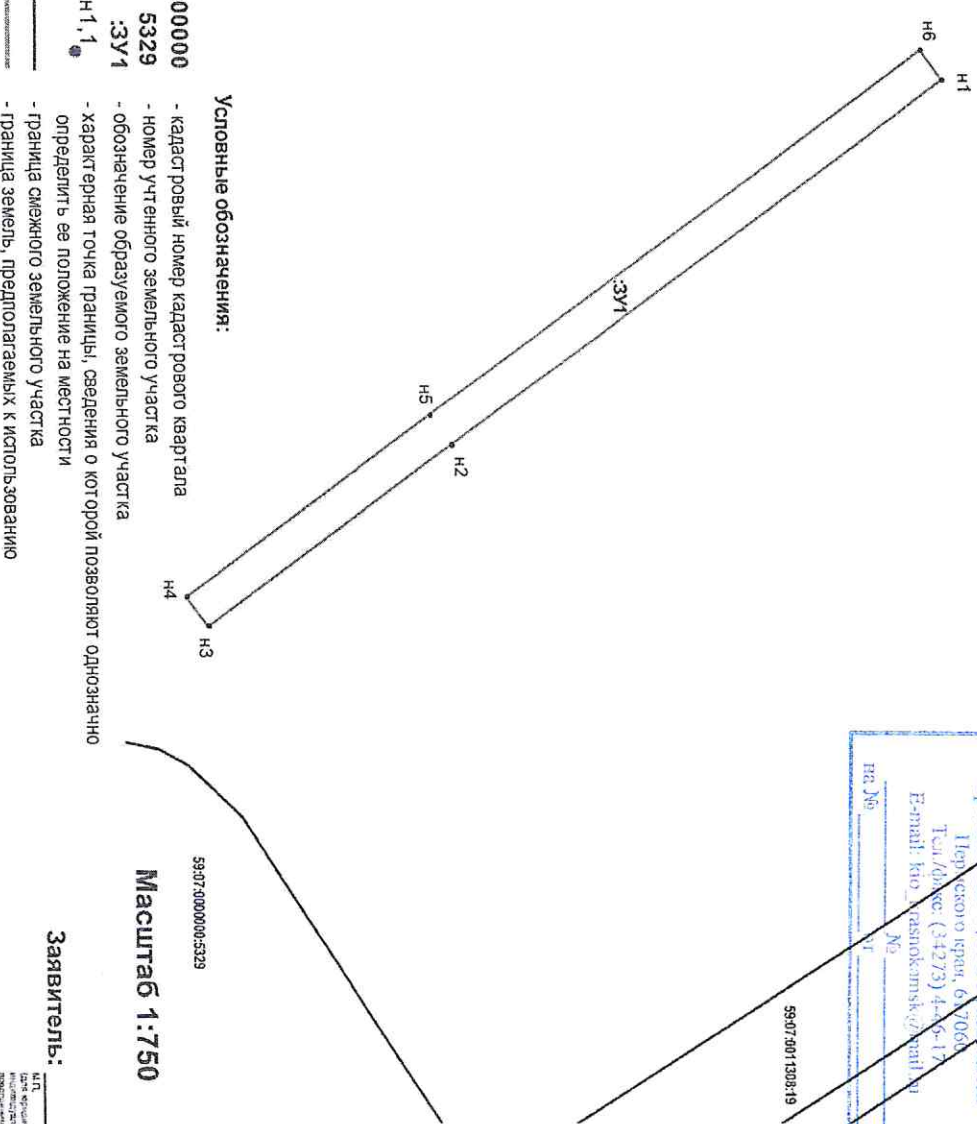
Объект: линейные сети связи на объекте: "Предоставление услуг связи ПАО "Ростелеком"
 для ООО "Т2 Мобайл"
 Местоположение: Пермский край, г. Краснокамск, ул. Шоссейная
 Площадь земель (:ЗУ1): 395.05 кв.м
 Категория земель: земли населенных пунктов

РЕШЕНИЕ О РА МЕЩЕНИИ
 № 196/22 от 18.09.2022



Каталог координат поворотных точек границы МСК-59

Обозначение характерных точек границы	Координаты, м	
	X	Y
н1	524482.43	2205451.89
н2	524429.10	2205491.14
н3	524402.34	2205510.96
н4	524399.96	2205507.74
н5	524426.73	2205487.92
н6	524480.05	2205448.67



Описание границ смежных землепользователей:
 от т.н1 до т.н1 - муниципальные земли

Условные обозначения:

- 59:07:0000000 - кадастровый номер кадастрового квартала
- 5329 - номер учтенного земельного участка
- :ЗУ1 - обозначение образуемого земельного участка
- н1,1 - характерная точка границы, сведения о которой позволяют однозначно определить ее положение на местности
- граница смежного земельного участка
- граница земель, предполагаемых к использованию

59:07:000000:5329
Масштаб 1:750

Заявитель:

И.П. (полностью, расцеливаясь)
 (подпись, расцеливаясь)

