



**АДМИНИСТРАЦИЯ
КРАСНОКАМСКОГО ГОРОДСКОГО ОКРУГА**

**КОМИТЕТ ЗЕМЕЛЬНЫХ И ИМУЩЕСТВЕННЫХ ОТНОШЕНИЙ
АДМИНИСТРАЦИИ КРАСНОКАМСКОГО ГОРОДСКОГО ОКРУГА**

РЕШЕНИЕ

о размещении объектов № 201/22 от « 16 » 09 2022 год

г. Краснокамск, пр. Маяковского, 11

Комитет земельных и имущественных отношений администрации Краснокамского городского округа в соответствии с пунктом 3 статьи 39.36 Земельного кодекса Российской Федерации, Положением о порядке и условиях размещения объектов на землях или земельных участках, находящихся в государственной или муниципальной собственности, на территории Пермского края без предоставления земельных участков и установления сервитутов, утвержденным постановлением Правительства Пермского края от 22.07.2015 №478-п

разрешает: Акционерному обществу «Газпром газораспределение Пермь» (Краснокамский филиал), юридический адрес: г. Пермь, ул. Петропавловская, 43; почтовый адрес: 617060, Пермский край, г. Краснокамск, ул. Геофизиков, 5, тел./факс.: (34273)4-30-45/ 7-30-87.

размещение объекта: транспортировка природного газа под давлением до 1,2 Мпа. включительно, для размещения которых не требуется разрешения на строительство.

способ размещения: подземный.

площадь: 74 кв.м.

на землях: Оверятское городское поселение Краснокамского муниципального района.

на срок: 1 (один) год.

местоположение: Пермский край, г. Краснокамск, с. Мысы, справа от а/д Крым-Мысы (подключение в районе дома 2 по ул. Радужная), на земельном участке с кадастровым номером 59:07:2370106:305, в кадастровом квартале 59:07:2370106, согласно прилагаемой схеме предполагаемых к использованию земель или части земельного участка.

вид разрешенного использования: -.

Территория, согласно схеме, расположена в зонах с особыми условиями использования территории:

- приаэродромная территория аэродрома аэропорта Большое Савино (59:32-6.553).

АО «Газпром газораспределение Пермь»:

- соблюдать правила охранных зон воздушного пространства, установленные Постановлением Правительства РФ от 11.03.2010 № 138 «Об утверждении Федеральных правил использования воздушного пространства Российской Федерации»;

- до момента размещения объекта осуществить согласование с собственниками объектов инфраструктуры, в т.ч. транспортной, расположенных в пределах земельного участка, указанного на прилагаемой схеме;

- получить разрешение (ордер) на производство земляных работ;

- соблюдать Правила благоустройства территории Краснокамского городского округа, утвержденные решением Краснокамской городской Думы от 24.04.2019г. № 61.

В соответствии с пунктом 7(2) Положения о порядке и условиях размещения объектов на землях или земельных участках, находящихся в государственной или муниципальной собственности, на территории Пермского края без предоставления земельных участков и установления сервитутов,

утвержденным постановлением Правительства Пермского края от 22.07.2015 № 478-п, предоставить в комитет земельных и имущественных отношений администрации Краснокамского городского округа в течении 1 месяца с момента размещения объектов материалы контрольной геодезической съемки размещенных объектов на бумажном и электронном носителях на безвозмездной основе.

примечание:

- решение о размещении объектов не дает право на строительство и (или) реконструкцию объектов, не указанных в решении о размещении объектов.
- размещение объектов предусматривает надлежащее выполнение обязанностей заявителя в соответствии со статьей 39.35 Земельного кодекса Российской Федерации.

приложение: схема предполагаемых к использованию земель или части земельного участка на 1 л. в 1 экз.

Председатель комитета земельных
и имущественных отношений администрации
Краснокамского городского округа



Р.Р. Петров

В.В. Никитин
8(34273) 4-18-08

Схема предполагаемых к использованию земель или части земельного участка

Объект: газопровод для транспортировки природного газа под давлением до 1,2 Мпа включительно

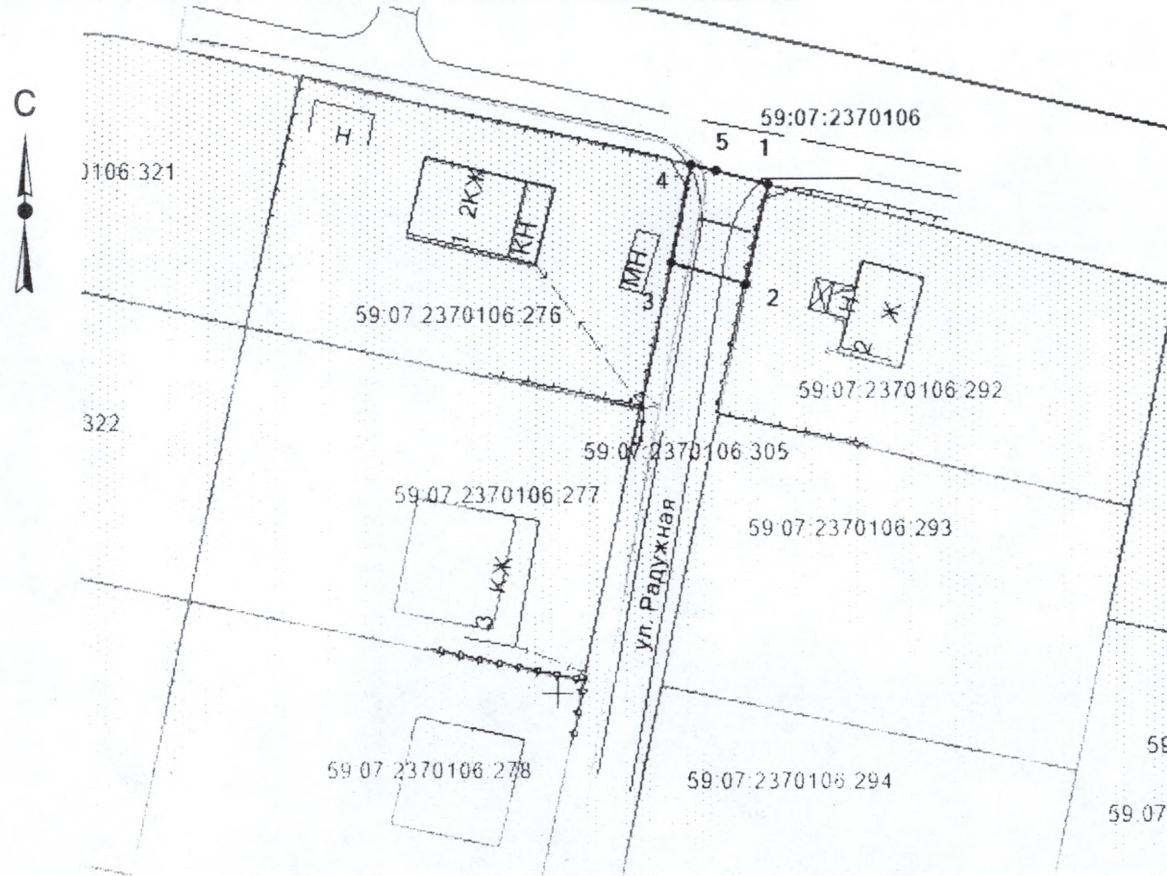
Местоположение: Пермский край, г.о. Краснокамский, г. Краснокамск, южнее с. Мысы, справа от а/д Крым-Мысы (подключение в районе дома 2, по ул. Радужная)

Площадь земель или части земельного участка, кв.м: 74

Категория земель: земли населенных пунктов







Вид разрешенного использования: для строительства газопровода

Обозначение характерных точек границ	Координаты, м (МСК-59)	
	X	Y
1	523099,37	2211619,99
2	523089,63	2211617,96
3	523091,63	2211610,70
4	523101,13	2211612,67
5	523100,63	2211614,93



Масштаб 1:700

Условные обозначения:

-  - граница предполагаемых к использованию земель
-  - граница учтенных земельных участков
-  - граница кадастрового квартала
-  - проектируемый газопровод
-  - существующий газопровод
-  - обозначение кадастрового квартала

59:07:2370106:292

КОМИТЕТ ЗЕМЕЛЬНЫХ И ИМУЩЕСТВЕННЫХ ОТНОШЕНИЙ
Администрация Краснокамского городского округа
ОКПО 40900436 КПП 591601001
ОГРН 1185958071474 ИНН 5916034670
пр. Маяковского, 11 г. Краснокамск Пермского края, 617060
Тел./факс: (342) 237-0106
E-mail: kio_krasnokamsk@mail.ru

Описание границ смежных землепользователей:

- от г.1 до г.2 - граница участка с кадастровым № 59:07:2370106:292
- от г.2 до г.3 - граница участка с кадастровым № 59:07:2370106:305
- от г.3 до г.4 - граница участка с кадастровым № 59:07:2370106:276
- от г.4 до г.1 - земли общего пользования

КРАСНОКАМСКИЙ ГОРОДСКОЙ ОКРУГ
№ 201/2220/01 от 16.09. 2022

Заявитель

/Кративит А.В./