



АДМИНИСТРАЦИЯ КРАСНОКАМСКОГО ГОРОДСКОГО ОКРУГА

КОМИТЕТ ЗЕМЕЛЬНЫХ И ИМУЩЕСТВЕННЫХ ОТНОШЕНИЙ АДМИНИСТРАЦИИ КРАСНОКАМСКОГО ГОРОДСКОГО ОКРУГА

РЕШЕНИЕ

о размещении объектов № 240 / 22 от « 07 » июля 2022 год

г. Краснокамск, пр. Маяковского, 11

В соответствии с пунктом 3 статьи 39.36 Земельного кодекса Российской Федерации, Положением о порядке и условиях размещения объектов на землях или земельных участках, находящихся в государственной или муниципальной собственности, на территории Пермского края без предоставления земельных участков и установления сервитутов, утвержденным постановлением Правительства Пермского края от 22.07.2015 № 478-п, комитет земельных и имущественных отношений администрации Краснокамского городского округа **разрешает** Открытому акционерному обществу «Межрегиональная распределительная сетевая компания Урала» (ОАО «МРСК УРАЛА»), ОГРН 1056604000970, ИНН 6671163413, юридический адрес: 620026, Свердловская область, г. Екатеринбург, ул. Мамина-Сибиряка, д. 140, тел.:8 (3435) 23-04-66, email:cecr@cht.mrsk-ural.ru.

размещение объекта: Строительство ВЛ 0,4 кВ с установкой ПУ для электроснабжения деревни Фадеята, для размещения которых не требуется разрешения на строительство.

способ размещения: наземный, надземный.

площадь: 372 кв.м.

на землях: собственность Муниципального образования Краснокамского городского округа, государственная собственность на которые не разграничена.

на срок: бессрочно.

местоположение: Пермский край, Краснокамский городской округ, д. Фадеята, ул. Новая, на землях в кадастровом квартале 59:07:0080101, на части земельного участка с кадастровым номером 59:07:0080101:662, согласно прилагаемой схеме предполагаемых к использованию земель или части земельного участка.

вид разрешенного использования: -

ОАО «МРСК Урала»:

- до момента размещения объекта осуществить согласование с собственниками объектов инфраструктуры, в т.ч. транспортной, расположенных в пределах земельного участка, указанного на прилагаемой схеме;
- получить разрешение (ордер) на производство земляных работ;
- соблюдать Правила благоустройства территории Краснокамского городского округа, утвержденные решением Краснокамской городской Думы от 24.04.2019 № 61.

В соответствии с пунктом 7(2) Положения о порядке и условиях размещения объектов на землях или земельных участках, находящихся в государственной или муниципальной собственности, на территории Пермского края без предоставления земельных участков и установления сервитутов, утвержденным постановлением Правительства Пермского края от 22.07.2015

№ 478-п, предоставить в комитет земельных и имущественных отношений администрации города Краснокамска в течении 1 месяца с момента размещения объектов материалы контрольной геодезической съемки размещенных объектов на бумажном и электронном носителях на безвозмездной основе.

В соответствии со статьей 20¹ Закона Пермского края от 14.09.2011 № 805-ПК «О градостроительной деятельности в Пермском крае» **ОАО «МРСК Урала»:**

- не позднее чем за 10 рабочих дней до начала строительства и (или) реконструкции безвозмездно передает в орган местного самоуправления по месту расположения каждого объекта один экземпляр копий разделов проектной документации, предусмотренных пунктом 1 части 12 статьи 48 Градостроительного кодекса Российской Федерации;

- в течение 10 рабочих дней после окончания работ по строительству, реконструкции безвозмездно передает в орган местного самоуправления по месту расположения каждого объекта схему, отображающую расположение объекта и сетей инженерно-технического обеспечения, подписанную застройщиком (техническим заказчиком), с приложением текстового и графического описания местоположения границ охранной и санитарно-защитной зоны, перечень координат характерных точек границ такой зоны.


примечание:

- решение о размещении объектов не дает право на строительство и (или) реконструкцию объектов, не указанных в решении о размещении объектов.

- размещение объектов предусматривает надлежащее выполнение обязанностей заявителя в соответствии со статьей 39.35 Земельного кодекса Российской Федерации.

приложение: схема предполагаемых к использованию земель или части земельного участка на 1 л. в 1 экз.

Председатель комитета земельных
и имущественных отношений администрации
Краснокамского городского округа



Р.Р. Петров

Т.С. Катаева,
43834

Схема предполагаемых к использованию земель или части земельного

Объект: Строительство ВЛ 0,4 кВ с установкой ПУ для электроснабжения деревни Фадеята (4500062315)

Местоположение: Пермский край, г.о. Краснокамский, д. Фадеята, ул. Новая

Площадь земель или части земельного участка, кв.м.: 372

Кадастровый номер земельного участка: 59:07:0080101:662(1)

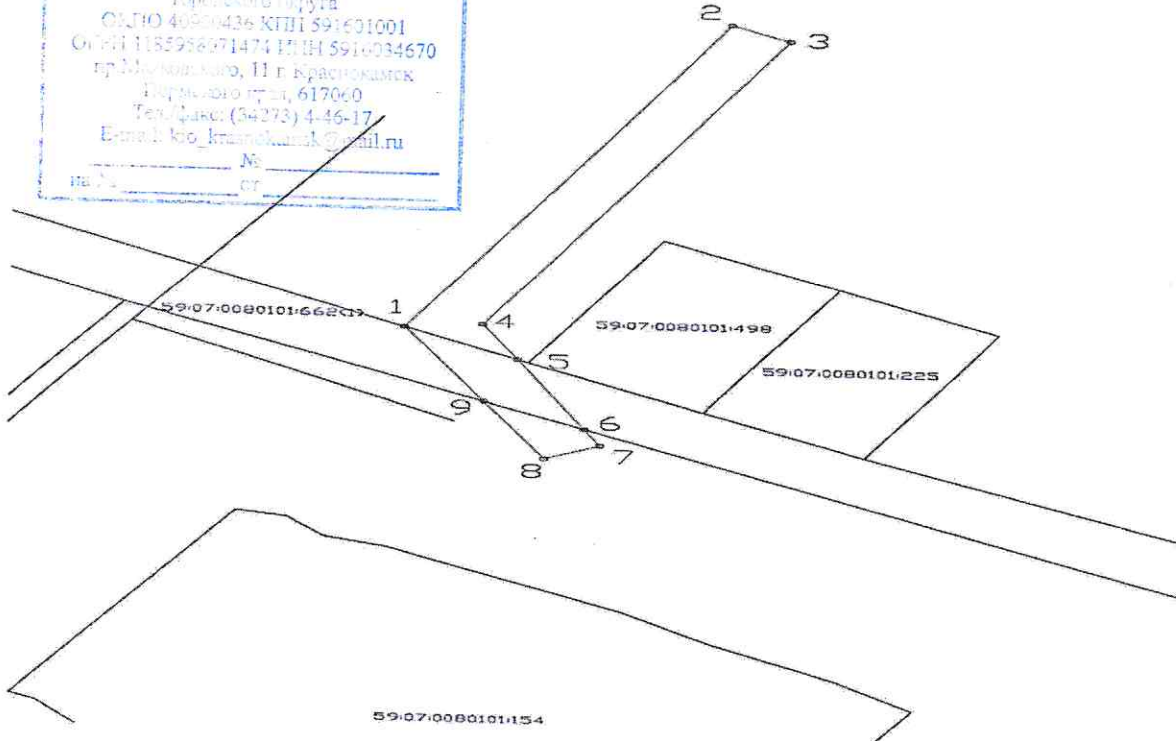
Категория земель: Земли населенных пунктов

Вид разрешенного использования земельного участка: -

Цель использования: под объекты инженерного оборудования электроснабжения Строительство ВЛ 0,4 кВ с установкой ПУ для электроснабжения деревни Фадеята (4500062315)




КОМИТЕТ ЗЕМЕЛЬНЫХ И
ИМУЩЕСТВЕННЫХ ОТНОШЕНИЙ
Администрация Краснокамского
района Пермского края
ОГРН 40900436 ОГРН 59:07:01001
ОГРН 1155938271474 ОГРН 59:07:034670
пр. Мухоморова, 11 г. Краснокамск
Пермского края, 617060
Тел./Факс: (34273) 4-46-17
Email: ko_krasokamsk@mail.ru
№ _____
на _____ от _____

К РЕШЕНИЮ О РАЗМЕЩЕНИИ
№ 240/122 ОТ 07.11.2022



Масштаб 1:500

Условные обозначения:

-  предполагаемые к использованию земли
-  граница земельного участка, сведения о котором внесены в ГКН
-  1 - характерные точки границы испрашиваемого земельного участка

Описание границ смежных землепользователей:

1-5, 6-9 - неразграниченные муниципальные земли
5-6, 9-1 - зем.уч. с кад.№ 59:07:0080101:662(1)

Координаты характерных точек МСК-59

№	X	Y
1	523756.94	2186040.46
2	523804.58	2186065.05
3	523802.29	2186069.49
4	523757.63	2186046.44
5	523752.15	2186049.16
6	523741.65	2186054.37
7	523739.16	2186055.60
8	523737.03	2186051.33
9	523745.63	2186046.64
1	523756.94	2186040.46

Заявитель  Е.В. Кузнецова