



АДМИНИСТРАЦИЯ КРАСНОКАМСКОГО ГОРОДСКОГО ОКРУГА

КОМИТЕТ ЗЕМЕЛЬНЫХ И ИМУЩЕСТВЕННЫХ ОТНОШЕНИЙ АДМИНИСТРАЦИИ КРАСНОКАМСКОГО ГОРОДСКОГО ОКРУГА

РЕШЕНИЕ

о размещении объектов № 252/22 от «22» ноября 2022 год

г. Краснокамск, пр. Маяковского, 11

В соответствии с пунктом 3 статьи 39.36 Земельного кодекса Российской Федерации, Положением о порядке и условиях размещения объектов на землях или земельных участках, находящихся в государственной или муниципальной собственности, на территории Пермского края без предоставления земельных участков и установления сервитутов, утвержденным постановлением Правительства Пермского края от 22.07.2015 № 478-п, комитет земельных и имущественных отношений администрации Краснокамского городского округа **разрешает** Путилову Илье Сергеевичу, [REDACTED]

размещение объекта: Для сетей наружного водоснабжения, для размещения которых не требуется разрешения на строительство.

способ размещения: подземный.

площадь: 32 кв.м.

на землях: государственная собственность на которые не разграничена.

на срок: 1 (один) год.

местоположение: Пермский край, Краснокамский городской округ, г. Краснокамск, ул. Камская, на землях в кадастровом квартале 59:07:0011213, согласно прилагаемой схеме предполагаемых к использованию земель или части земельного участка.

вид разрешенного использования: -

Территория, согласно схеме, расположена в зоне с особыми условиями использования территории:

- приаэродромная территория аэродрома аэропорта Большое Савино (59.32.2.857);
- охранная зона распределительного газопровода к жилым домам усадебной застройки (59:07-6.1698);
- водоохранная зона малые реки, впадающие в Воткинское водохранилище на территории Пермского края (010.01 р. Малая Ласьва) (59:07-6.1538);
- прибрежная защитная полоса малые реки, впадающие в Воткинское водохранилище на территории Пермского края (010.01 р. Малая Ласьва) (59:07-6.1539).

Путилову Илье Сергеевичу:

- до момента размещения объекта осуществить согласование с собственниками объектов инфраструктуры, в т.ч. транспортной, расположенных в пределах земельного участка, указанного на прилагаемой схеме;
- получить разрешение (ордер) на производство земляных работ;

- соблюдать правила охранных зон воздушного пространства, установленные Постановлением Правительства Российской Федерации от 11.03.2010 № 138 «Об утверждении Федеральных правил использования воздушного пространства Российской Федерации»;
- соблюдать правила охранных зон газораспределительных сетей, установленные Постановлением Правительства Российской Федерации от 20 ноября 2000 г. № 878 «Об утверждении Правил охраны газораспределительных сетей»;
- соблюдать требования Водного кодекса Российской Федерации;
- соблюдать Правила благоустройства территории Краснокамского городского округа, утвержденные решением Краснокамской городской Думы от 24.04.2019 № 61.

В соответствии с пунктом 7(2) Положения о порядке и условиях размещения объектов на землях или земельных участках, находящихся в государственной или муниципальной собственности, на территории Пермского края без предоставления земельных участков и установления сервитутов, утвержденным постановлением Правительства Пермского края от 22.07.2015 № 478-п, предоставить в комитет земельных и имущественных отношений администрации города Краснокамска в течении 1 месяца с момента размещения объектов материалы контрольной геодезической съемки размещенных объектов на бумажном и электронном носителях на безвозмездной основе.

В соответствии со статьей 20¹ Закона Пермского края от 14.09.2011 № 805-ПК «О градостроительной деятельности в Пермском крае» **Путилову Илье Сергеевичу:**


- не позднее чем за 10 рабочих дней до начала строительства и (или) реконструкции безвозмездно передает в орган местного самоуправления по месту расположения каждого объекта один экземпляр копий разделов проектной документации, предусмотренных пунктом 1 части 12 статьи 48 Градостроительного кодекса Российской Федерации;
- в течение 10 рабочих дней после окончания работ по строительству, реконструкции безвозмездно передает в орган местного самоуправления по месту расположения каждого объекта схему, отображающую расположение объекта и сетей инженерно-технического обеспечения, подписанную застройщиком (техническим заказчиком), с приложением текстового и графического описания местоположения границ охранной и санитарно-защитной зоны, перечень координат характерных точек границ такой зоны.

примечание:

- решение о размещении объектов не дает право на строительство и (или) реконструкцию объектов, не указанных в решении о размещении объектов.
- размещение объектов предусматривает надлежащее выполнение обязанностей заявителя в соответствии со статьей 39.35 Земельного кодекса Российской Федерации.

приложение: схема предполагаемых к использованию земель или части земельного участка на 1 л. в 1 экз.

Председатель комитета земельных и имущественных отношений администрации Краснокамского городского округа



В.Р. Петров

Т.С. Катаева,
43834

Схема предполагаемых к использованию земель и части земельного участка

Местоположение: Пермский край, Краснокамский городской округ, г. Краснокамск, ул. Камская, 21, земельный участок с кад. №59:07:0011213:39

Площадь, 3У1, кв.м: 32;

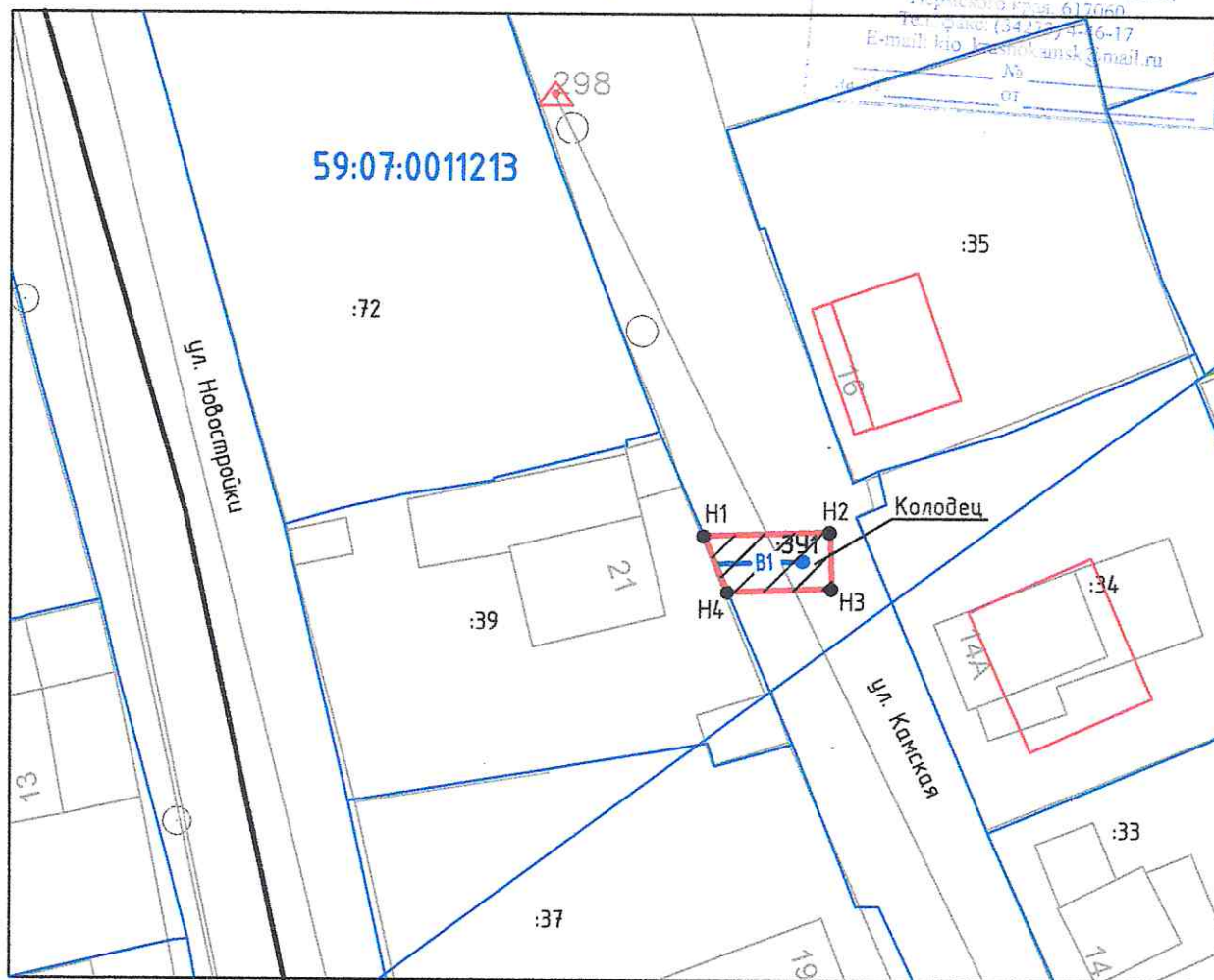

Категория земель: земли населенных пунктов

Цель использования: Для сетей наружного водоснабжения;

Масштаб 1:500

Система координат МСК 59;

К РЕШЕНИЮ О РАЗМЕЩЕНИИ
№ 252/22 ОТ 22.11.2022



Условные обозначения:

- - граница земельного участка
- - граница кадастрового квартала
- - участки учтенные в ГКН

59:07:0010603 - кадастровый номер квартала

H1 ● - характерная точка границ земель или части земельного участка

:3У1 - обозначение запрашиваемого земельного участка

 - предполагаемый участок земель на которых планируется размещение части объекта

Каталог координат

| № точки | Координаты точки, м | |
|---------|---------------------|------------|
| | X | Y |
| 1 | 2 | 3 |
| H1 | 525399,63 | 2205647,34 |
| H2 | 525399,91 | 2205656,19 |
| H3 | 525395,91 | 2205656,32 |
| H4 | 525395,68 | 2205649,03 |
| H1 | 525399,63 | 2205647,34 |

Описание границ смежных землепользователей:

от т.Н1 до т.Н4 - земли общего пользования;

от т.Н4 до т.Н1 - граница земельного участка с кадастровым номером №59:07:0011213:39;

Заявитель: _____

(подпись, расшифровка подписи)

МП

(для юридических лиц и индивидуальных предпринимателей)