



АДМИНИСТРАЦИЯ КРАСНОКАМСКОГО ГОРОДСКОГО ОКРУГА

КОМИТЕТ ЗЕМЕЛЬНЫХ И ИМУЩЕСТВЕННЫХ ОТНОШЕНИЙ АДМИНИСТРАЦИИ КРАСНОКАМСКОГО ГОРОДСКОГО ОКРУГА

РЕШЕНИЕ

о размещении объектов № 270/22 от «22» октября 2022 год

г. Краснокамск, пр. Маяковского, 11

Комитет земельных и имущественных отношений администрации Краснокамского городского округа в соответствии с пунктом 3 статьи 39.36 Земельного кодекса Российской Федерации, Положением о порядке и условиях размещения объектов на землях или земельных участках, находящихся в государственной или муниципальной собственности, на территории Пермского края без предоставления земельных участков и установления сервитутов, утвержденным постановлением Правительства Пермского края от 22.07.2015 №478-п

разрешает Акционерному обществу «Газпром газораспределение Пермь» (Краснокамский филиал), ИНН 5902183841, юридический адрес: г.Пермь, ул.Петропавловская, 43, почтовый адрес: 617060, Пермский край, г.Краснокамск, ул. Геофизиков, 5, тел./факс.:(34273) 4-30-45/ 7-30-87.

размещение объекта: транспортировка природного газа под давлением до 1,2 Мпа включительно, для размещения которых не требуется разрешения на строительство.

способ размещения: подземный.

площадь: 64 кв.м.

на землях: государственная собственность на которые не разграничена.

на срок: 1 (один) год.

местоположение: Пермский край, Краснокамский городской округ, п.Ласьва, ул.Железнодорожная, в районе дома 3Б, (южнее п.Ласьва), в кадастровом квартале 59:07:2370106, согласно прилагаемой схеме предполагаемых к использованию земель или части земельного участка.

вид разрешенного использования: -

Территория, согласно схеме, расположена в зонах с особыми условиями использования территории - приаэродромная территория аэродрома аэропорта Большое Савино (59:32-6.553).

АО «Газпром газораспределение Пермь»:

- до момента размещения объекта осуществить согласование с собственниками объектов инфраструктуры, в т.ч. транспортной, расположенных в пределах земельного участка, указанного на прилагаемой схеме;

- получить разрешение (ордер) на производство земляных работ;

- соблюдать правила охранных зон воздушного пространства, установленные Постановлением Правительства РФ от 11.03.2010 № 138 «Об утверждении Федеральных правил использования воздушного пространства Российской Федерации»;

- соблюдать Правила благоустройства территории Краснокамского городского округа, утвержденные решением Краснокамской городской Думы от 24.04.2019г. № 61.

В соответствии с пунктом 7(2) Положения о порядке и условиях размещения объектов на землях или земельных участках, находящихся в государственной или муниципальной собственности, на территории Пермского края без предоставления земельных участков и установления сервитутов, утвержденным постановлением Правительства Пермского края от 22.07.2015

№ 478-п, предоставить в комитет земельных и имущественных отношений администрации Краснокамского городского округа в течении 1 месяца с момента размещения объектов материалы контрольной геодезической съемки размещенных объектов на бумажном и электронном носителях на безвозмездной основе.

примечание:

- решение о размещении объектов не дает право на строительство и (или) реконструкцию объектов, не указанных в решении о размещении объектов.
- размещение объектов предусматривает надлежащее выполнение обязанностей заявителя в соответствии со статьей 39.35 Земельного кодекса Российской Федерации.

приложение: схема предполагаемых к использованию земель или части земельного участка на 1 л. в 1 экз.

Председатель комитета земельных
и имущественных отношений администрации
Краснокамского городского округа



Р.Р. Петров

Е.Н. Федосеева,
8 (34273) 43834

Схема предполагаемых к использованию земель или части земельного участка

Объект: газопровод для транспортировки природного газа под давлением до 1.2 Мпа включительно

Местоположение: Пермский край, г.о. Краснокамский, п. Ласва, ул. Железнодорожная, в районе дома 3Б

Площадь земель или части земельного участка, кв.м **64**

Категория земель: земли сельскохозяйственного назначения

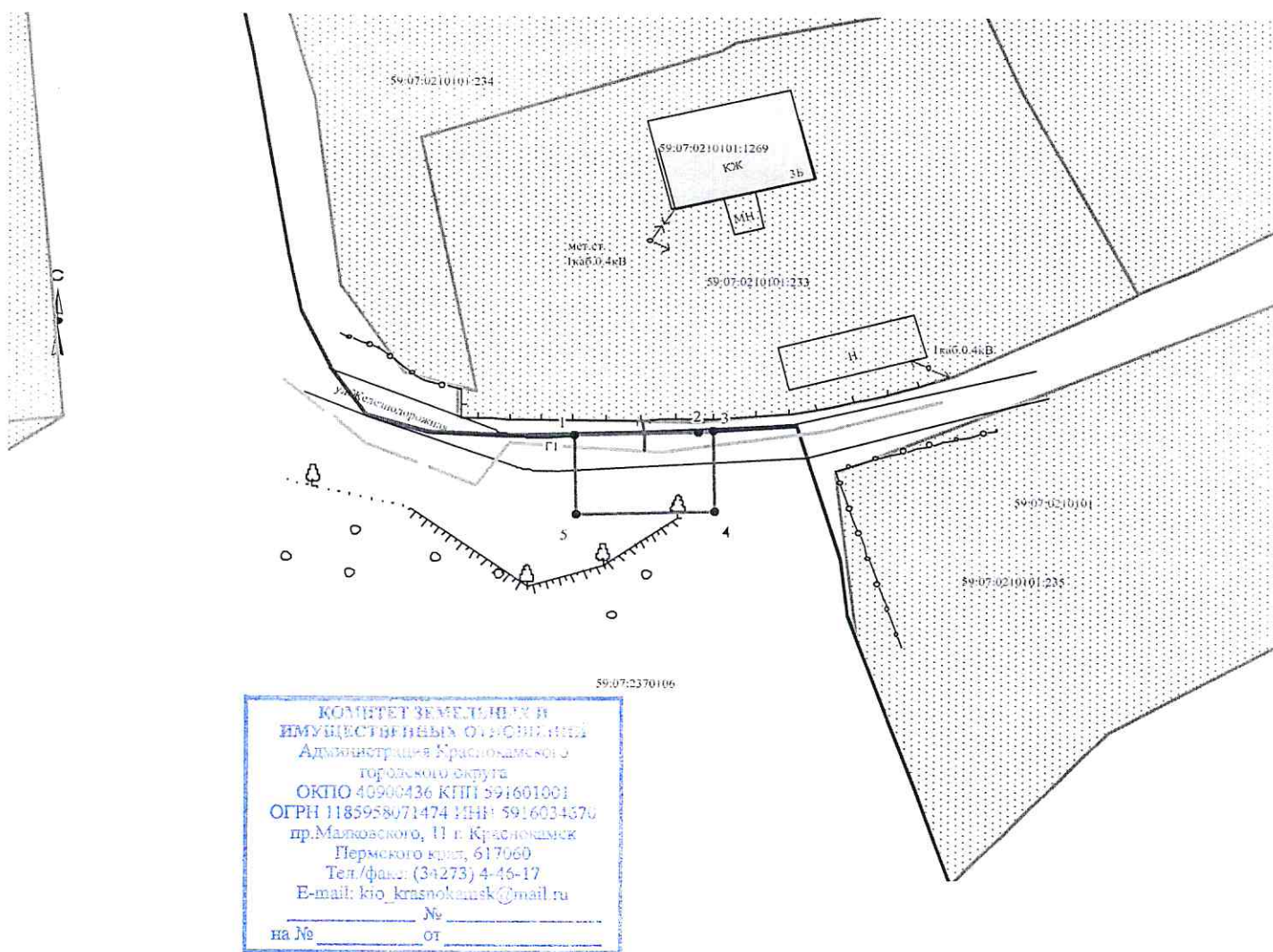
Вид разрешенного использования: для строительства газопровода

Обозначение характерных точек границ	Координаты (МСК-59), м	
	X	Y
1	524626.02	2214877.95
2	524626.29	2214886.80
3	524626.38	2214887.92
4	524619.90	2214888.10
5	524619.66	2214878.10

Описание границ смежных землепользователей:

от т.1 до т.1 земли общего пользования

К РЕШЕНИЮ О РАЗМЕЩЕНИИ
№ 270/22 ОТ 22.12.2022








**КОМПЕТЕТ ЗЕМЕЛЬНЫХ И
ИМУЩЕСТВЕННЫХ ОТНОШЕНИЙ**
 Администрация Краснокамского
 городского округа
 ОКПО 40900436 КПП 591601001
 ОГРН 1185958071474 ИНН 5916034370
 пр.Малковского, 11 г. Краснокамск
 Пермского края, 617060
 Тел./факс: (34273) 4-46-17
 E-mail: kio_krasnokamsk@mail.ru
 на № _____ № _____
 от _____ от _____

Масштаб 1:500

Заявитель  /А.В. Крапивин/

Верно

Условные обозначения:

-  граница предполагаемых к использованию земель
-  граница учтенных земельных участков
-  граница кадастрового квартала
-  проектируемый газопровод
-  существующий газопровод

59:07:0210101:233 кадастровый номер земельного участка
59:07:0210101 номер кадастрового квартала