



АДМИНИСТРАЦИЯ КРАСНОКАМСКОГО ГОРОДСКОГО ОКРУГА

КОМИТЕТ ЗЕМЕЛЬНЫХ И ИМУЩЕСТВЕННЫХ ОТНОШЕНИЙ АДМИНИСТРАЦИИ КРАСНОКАМСКОГО ГОРОДСКОГО ОКРУГА

РЕШЕНИЕ

о размещении объектов № 322 /22 от «22» 12 2022 год

г. Краснокамск, пр. Маяковского, 11

В соответствии с пунктом 3 статьи 39.36 Земельного кодекса Российской Федерации, Положением о порядке и условиях размещения объектов на землях или земельных участках, находящихся в государственной или муниципальной собственности, на территории Пермского края без предоставления земельных участков и установления сервитутов, утвержденным постановлением Правительства Пермского края от 22.07.2015 № 478-п, комитет земельных и имущественных отношений администрации Краснокамского городского округа **разрешает** Акционерному обществу «Газпром газораспределение Пермь» (Краснокамский филиал), ОГРН 1025900512670, ИНН 5902183841 юридический адрес: г. Пермь, ул. Петропавловская, 43; почтовый адрес: 617060, Пермский край, г. Краснокамск, ул. Геофизиков, 5, тел./факс (34273) 4-30-45, 7-30-87.

размещение объекта: газопровод для транспортировки природного газа под давлением до 1,2 МПа включительно, для размещения которых не требуется разрешения на строительство.

способ размещения: подземный.

площадь: 303 кв.м.

на землях: государственная собственность на которые не разграничена.

на срок: 1 (один) год.

местоположение: Пермский край, Краснокамский городской округ, д. Конец-Бор, ул. Трудовая, (подключение в районе дома 14), на части земельного участка с кадастровым номером 59:07:0540101:638, согласно прилагаемой схеме предполагаемых к использованию земель или части земельного участка.

вид разрешенного использования: для строительства газопровода.

Территория, согласно схеме, расположена в зоне с особыми условиями использования территории:

- приаэродромная территория аэродрома аэропорта Большое Савино (59.32.2.857);

- охранная зона ВЛ-0,4кВ ф.1 от ТП-30097, ВЛ-0,4кВ ф.3 от ТП-30097, ВЛ-0,4кВ ф.4 от ТП-30097 (59:07-6.801);

- публичный сервитут для размещения объекта электросетевого хозяйства «ВЛ-0,4 кВ ф.1 от КТП-97, ВЛ-0,4 кВ ф.3 от КТП-97, ВЛ-0,4 кВ ф.4 от КТП-97» (59:07-6.1133).

В границах испрашиваемого земельного участка расположено сооружение с кадастровым номером 59:07:0000000:981 (отводящий коллектор).

АО «Газпром газораспределение Пермь»:

- до момента размещения объекта осуществить согласование с собственниками объектов инфраструктуры, в т.ч. транспортной, расположенных в пределах земельного участка, указанного на прилагаемой схеме;

- получить разрешение (ордер) на производство земляных работ;

- соблюдать правила охранных зон воздушного пространства, установленные Постановлением Правительства Российской Федерации от 11.03.2010 № 138 «Об утверждении Федеральных правил использования воздушного пространства Российской Федерации»;
- соблюдать Правила охраны электрических сетей, установленные постановлением Правительства Российской Федерации от 24.02.2009 № 160 «О порядке установления охранных зон объектов электросетевого хозяйства и особых условий использования земельных участков, расположенных в границах таких зон»;
- соблюдать нормы Свода ПРАВИЛ КАНАЛИЗАЦИЯ. НАРУЖНЫЕ СЕТИ И СООРУЖЕНИЯ СНиП 2.04.03-85;
- соблюдать Правила благоустройства территории Краснокамского городского округа, утвержденные решением Краснокамской городской Думы от 24.04.2019 № 61.


В соответствии с пунктом 7(2) Положения о порядке и условиях размещения объектов на землях или земельных участках, находящихся в государственной или муниципальной собственности, на территории Пермского края без предоставления земельных участков и установления сервитутов, утвержденным постановлением Правительства Пермского края от 22.07.2015 № 478-п, предоставить в комитет земельных и имущественных отношений администрации Краснокамского городского округа в течении 1 месяца с момента размещения объектов материалы контрольной геодезической съемки размещенных объектов на бумажном и электронном носителях на безвозмездной основе.

примечание:

- решение о размещении объектов не дает право на строительство и (или) реконструкцию объектов, не указанных в решении о размещении объектов.
- размещение объектов предусматривает надлежащее выполнение обязанностей заявителя в соответствии со статьей 39.35 Земельного кодекса Российской Федерации.

приложение: схема предполагаемых к использованию земель или части земельного участка на 1 л. в 1 экз.

Председатель комитета земельных
и имущественных отношений администрации
Краснокамского городского округа



Р.Р. Петров

Т.С. Катаева,
43834

Схема предполагаемых к использованию земель или части земельного участка

Объект: газопровод для транспортировки природного газа под давлением до 1.2 Мпа включительно

Местоположение: Пермский край, г.о. Краснокамский, д. Конец-Бор, ул. Трудовая (подключение в районе дома 14)

Площадь земель или части земельного участка, кв.м **303**

Категория земель: земли населённых пунктов

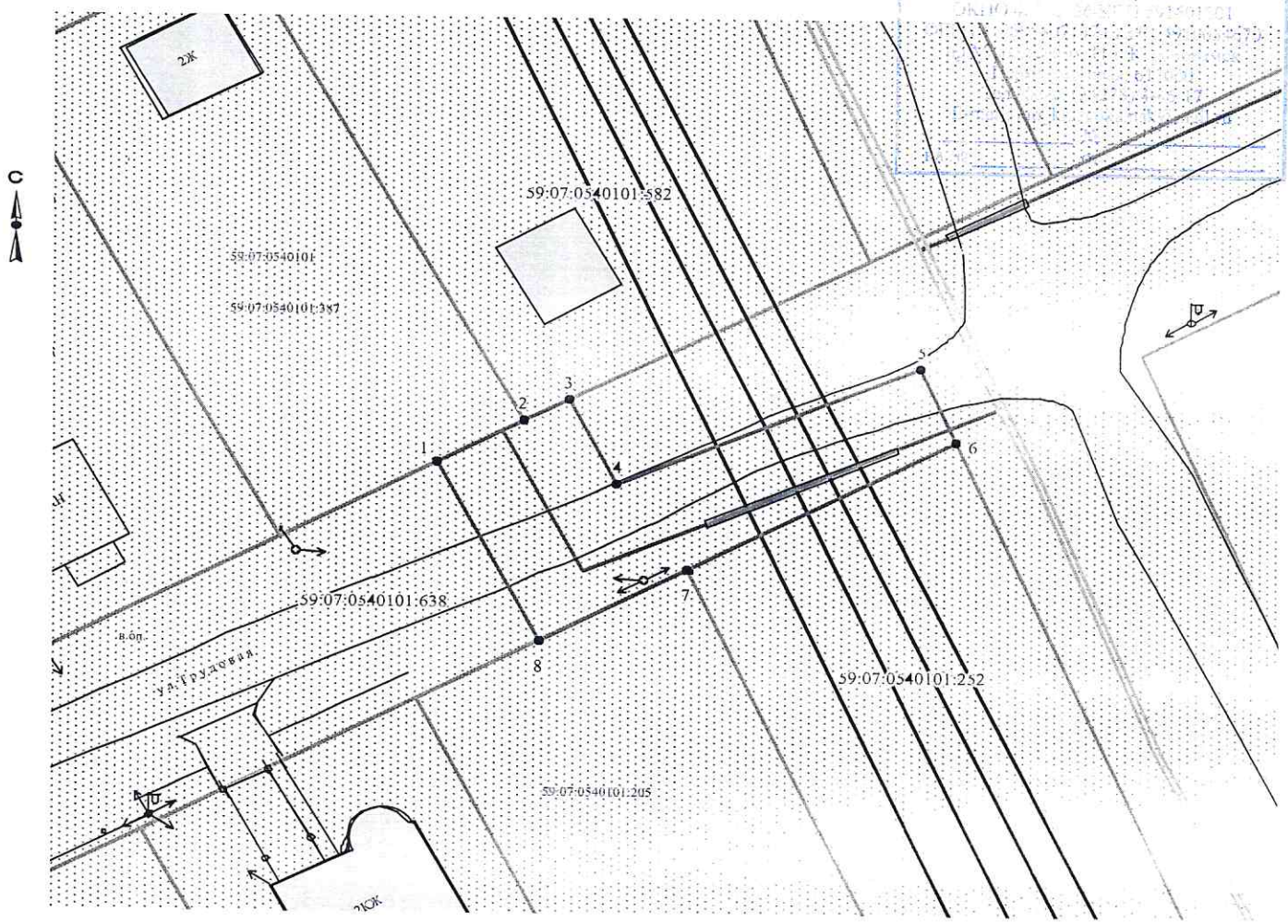

Вид разрешенного использования: для строительства газопровода

К РЕШЕНИЮ О РАЗМЕЩЕНИИ
№ 322 /22 ОТ 22. 12. 20 22

Обозначение характерных точек границ	Координаты (МСК-59), м	
	X	Y
1	525019.33	2197029.64
2	525022.41	2197035.37
3	525024.04	2197038.44
4	525017.65	2197041.68
5	525026.62	2197062.08
6	525021.07	2197064.48
7	525011.30	2197046.39
8	525005.91	2197036.42

Описание границ смежных землепользователей:

- от т.1 до т.2 земельный участок с кадастровым номером 59:07:0540101:387
- от т.2 до т.3 земельный участок с кадастровым номером 59:07:0540101:582
- от т.3 до т.6 земельный участок с кадастровым номером 59:07:0540101:638
- от т.6 до т.7 земельный участок с кадастровым номером 59:07:0540101:252
- от т.7 до т.8 земельный участок с кадастровым номером 59:07:0540101:205



Масштаб 1:500

Условные обозначения:

- граница предполагаемых к использованию земель
- граница учтенных земельных участков
- граница кадастрового квартала
- проектируемый газопровод
- существующий газопровод

Заявитель /А.В. Крапивин/

Верно

59:07:0540101:638 кадастровый номер земельного участка
 59:07:0540101 номер кадастрового квартала