



## АДМИНИСТРАЦИЯ КРАСНОКАМСКОГО ГОРОДСКОГО ОКРУГА

### КОМИТЕТ ЗЕМЕЛЬНЫХ И ИМУЩЕСТВЕННЫХ ОТНОШЕНИЙ АДМИНИСТРАЦИИ КРАСНОКАМСКОГО ГОРОДСКОГО ОКРУГА

#### РЕШЕНИЕ

о размещении объектов № 386 /22 от «02» 12 2022 год

г. Краснокамск, пр. Маяковского, 11

В соответствии с пунктом 3 статьи 39.36 Земельного кодекса Российской Федерации, Положением о порядке и условиях размещения объектов на землях или земельных участках, находящихся в государственной или муниципальной собственности, на территории Пермского края без предоставления земельных участков и установления сервитутов, утвержденным постановлением Правительства Пермского края от 22.07.2015 № 478-п, комитет земельных и имущественных отношений администрации Краснокамского городского округа **разрешает** Акционерному обществу «Газпром газораспределение Пермь» (Краснокамский филиал), ОГРН 1025900512670, ИНН 5902183841 юридический адрес: г. Пермь, ул. Петропавловская, 43; почтовый адрес: 617060, Пермский край, г. Краснокамск, ул. Геофизиков, 5, тел./факс (34273) 4-30-45, 7-30-87.

**размещение объекта:** газопровод для транспортировки природного газа под давлением до 1,2 МПа включительно, для размещения которых не требуется разрешения на строительство.

**способ размещения:** подземный.

**площадь:** 1625 кв.м.

**на землях:** государственная собственность на которые не разграничена.

**на срок:** 1 (один) год.

**местоположение:** Пермский край, Краснокамский городской округ, д. Конец-Бор, ул. Кедровая, (подключение в районе дома 9), на части земельного участка с кадастровым номером 59:07:0540101:637, согласно прилагаемой схеме предполагаемых к использованию земель или части земельного участка.

**вид разрешенного использования:** для строительства газопровода.

Территория, согласно схеме, расположена в зоне с особыми условиями использования территории:

- приаэродромная территория аэродрома аэропорта Большое Савино (59.32.2.857);

- охранная зона ВЛ-0,4кВ ф.1 от ТП-30097, ВЛ-0,4кВ ф.3 от ТП-30097, ВЛ-0,4кВ ф.4 от ТП-30097 (59:07-6.801);

- публичный сервитут для размещения объекта электросетевого хозяйства «ВЛ-0,4 кВ ф.1 от КТП-97, ВЛ-0,4 кВ ф.3 от КТП-97, ВЛ-0,4 кВ ф.4 от КТП-97» (59:07-6.1133).

**АО «Газпром газораспределение Пермь»:**

- до момента размещения объекта осуществить согласование с собственниками объектов инфраструктуры, в т.ч. транспортной, расположенных в пределах земельного участка, указанного на прилагаемой схеме;

- получить разрешение (ордер) на производство земляных работ;

- соблюдать правила охранных зон воздушного пространства, установленные Постановлением Правительства Российской Федерации от 11.03.2010 № 138 «Об

утверждении Федеральных правил использования воздушного пространства Российской Федерации»;

- соблюдать Правила охраны электрических сетей, установленные постановлением Правительства Российской Федерации от 24.02.2009 № 160 «О порядке установления охранных зон объектов электросетевого хозяйства и особых условий использования земельных участков, расположенных в границах таких зон»;

- соблюдать Правила благоустройства территории Краснокамского городского округа, утвержденные решением Краснокамской городской Думы от 24.04.2019 № 61.

В соответствии с пунктом 7(2) Положения о порядке и условиях размещения объектов на землях или земельных участках, находящихся в государственной или муниципальной собственности, на территории Пермского края без предоставления земельных участков и установления сервитутов, утвержденным постановлением Правительства Пермского края от 22.07.2015 № 478-п, предоставить в комитет земельных и имущественных отношений администрации Краснокамского городского округа в течении 1 месяца с момента размещения объектов материалы контрольной геодезической съемки размещенных объектов на бумажном и электронном носителях на безвозмездной основе.


**примечание:**

- решение о размещении объектов не дает право на строительство и (или) реконструкцию объектов, не указанных в решении о размещении объектов.

- размещение объектов предусматривает надлежащее выполнение обязанностей заявителя в соответствии со статьей 39.35 Земельного кодекса Российской Федерации.

**приложение:** схема предполагаемых к использованию земель или части земельного участка на 1 л. в 1 экз.

Председатель комитета земельных  
и имущественных отношений администрации  
Краснокамского городского округа



Р.Р. Петров

Т.С. Катаева,  
43834

# Схема предполагаемых к использованию земель или части земельного участка

Объект: газопровод для транспортировки природного газа под давлением до 1.2 Мпа включительно

Местоположение: Пермский край, г.о. Краснокамский, д. Конец - Бор, ул. Кедровая (подключение в районе дома 9)

Площадь земель или части земельного участка, кв.м 1625

Категория земель: земли населённых пунктов

Вид разрешенного использования: для строительства газопровода

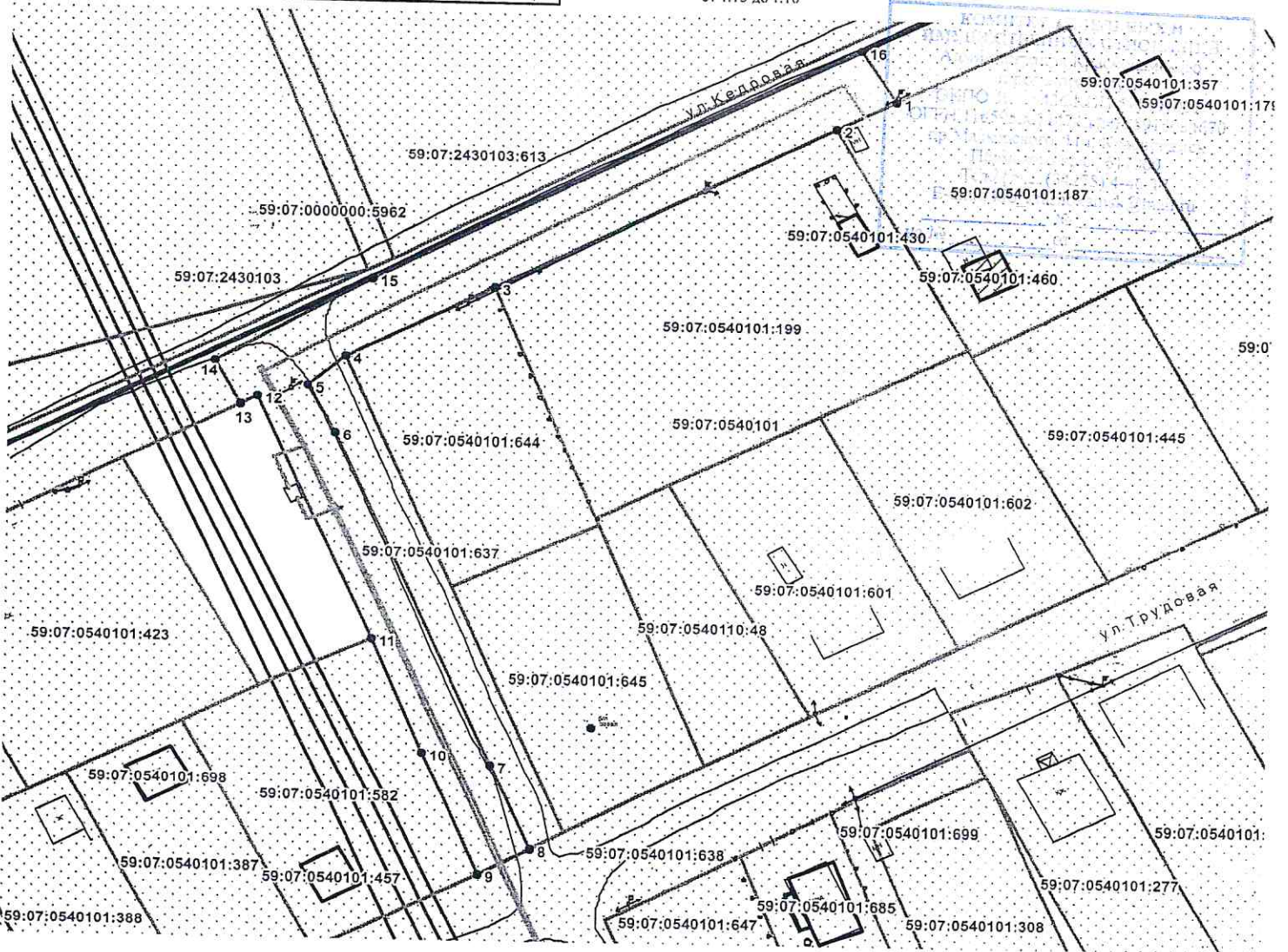
К РЕШЕНИЮ О РАЗМЕЩЕНИИ  
№ 886 /22 ОТ dd. 12 2022



Обозначение характерных точек границ	Координаты (МСК-59), м	
	X	Y
1	525158,42	2197116,53
2	525153,88	2197108,14
3	525128,02	2197060,05
4	525116,59	2197038,74
5	525111,79	2197033,33
6	525104,27	2197037,34
7	525051,58	2197060,32
8	525038,73	2197066,01
9	525034,69	2197058,60
10	525053,56	2197050,49
11	525071,43	2197042,86
12	525109,98	2197026,40
13	525108,62	2197023,87
14	525115,53	2197020,23
15	525128,95	2197042,32
16	525166,64	2197111,58

## Описание границ смежных землепользователей:

- от т.1 до т.2 земельный участок с кадастровым номером 59:07:0540101:187
- от т.2 до т.3 земельный участок с кадастровым номером 59:07:0540101:199
- от т.3 до т.4 земельный участок с кадастровым номером 59:07:0540101:644
- от т.4 до т.8, от т.13 до т.15, от т.16 до т.1 земельный участок с кадастровым номером 59:07:0540101:637
- от т.8 до т.9 земельный участок с кадастровым номером 59:07:0540101:638
- от т.9 до т.11 земельный участок с кадастровым номером 59:07:0540101:582
- от т.11 до т.13, от т.15 до т.16 земли общего пользования




Масштаб 1:1000

### Условные обозначения:

- граница предполагаемых к использованию земель
- граница учтенных земельных участков
- граница кадастрового квартала
- проектируемый газопровод
- существующий газопровод
- ОКС

59:07:0540101 номер кадастрового квартала

59:07:0540101:637 кадастровый номер земельного участка

явитель  /А.В. Крапивин /

Верно