



АДМИНИСТРАЦИЯ КРАСНОКАМСКОГО ГОРОДСКОГО ОКРУГА
КОМИТЕТ ЗЕМЕЛЬНЫХ И ИМУЩЕСТВЕННЫХ ОТНОШЕНИЙ
АДМИНИСТРАЦИИ КРАСНОКАМСКОГО ГОРОДСКОГО ОКРУГА

РЕШЕНИЕ

о размещении объектов № 329 /22 от «02» 12 2022 год

г. Краснокамск, пр. Маяковского, 11

В соответствии с пунктом 3 статьи 39.36 Земельного кодекса Российской Федерации, Положением о порядке и условиях размещения объектов на землях или земельных участках, находящихся в государственной или муниципальной собственности, на территории Пермского края без предоставления земельных участков и установления сервитутов, утвержденным постановлением Правительства Пермского края от 22.07.2015 № 478-п, комитет земельных и имущественных отношений администрации Краснокамского городского округа **разрешает** Акционерному обществу «Газпром газораспределение Пермь» (Краснокамский филиал), ОГРН 1025900512670, ИНН 5902183841 юридический адрес: г. Пермь, ул. Петропавловская, 43; почтовый адрес: 617060, Пермский край, г. Краснокамск, ул. Геофизиков, 5, тел./факс (34273) 4-30-45, 7-30-87.

размещение объекта: газопровод для транспортировки природного газа под давлением до 1,2 МПа включительно, для размещения которых не требуется разрешения на строительство.

способ размещения: подземный.

площадь: 267 кв.м.

на землях: государственная собственность на которые не разграничена.

на срок: 1 (один) год.

местоположение: Пермский край, Краснокамский городской округ, д. Конец-Бор, ул. Молодежная, (подключение в районе дома 66), на части земельного участка с кадастровым номером 59:07:0540101:626, согласно прилагаемой схеме предполагаемых к использованию земель или части земельного участка.

вид разрешенного использования: для строительства газопровода.

Территория, согласно схеме, расположена в зоне с особыми условиями использования территории:

- приаэродромная территория аэродрома аэропорта Большое Савино (59.32.2.857);

- охранный зона ВЛ 6 КВ Ф.ТРУЖЕНИК ПС ОЧИСТНЫЕ (59:07-6.140).

АО «Газпром газораспределение Пермь»:

- до момента размещения объекта осуществить согласование с собственниками объектов инфраструктуры, в т.ч. транспортной, расположенных в пределах земельного участка, указанного на прилагаемой схеме;

- получить разрешение (ордер) на производство земляных работ;

- соблюдать правила охранных зон воздушного пространства, установленные Постановлением Правительства Российской Федерации от 11.03.2010 № 138 «Об утверждении Федеральных правил использования воздушного пространства Российской Федерации»;

- соблюдать Правила охраны электрических сетей, установленные постановлением Правительства Российской Федерации от 24.02.2009 № 160

«О порядке установления охранных зон объектов электросетевого хозяйства и особых условий использования земельных участков, расположенных в границах таких зон»;

- соблюдать Правила благоустройства территории Краснокамского городского округа, утвержденные решением Краснокамской городской Думы от 24.04.2019 № 61.

В соответствии с пунктом 7(2) Положения о порядке и условиях размещения объектов на землях или земельных участках, находящихся в государственной или муниципальной собственности, на территории Пермского края без предоставления земельных участков и установления сервитутов, утвержденным постановлением Правительства Пермского края от 22.07.2015 № 478-п, предоставить в комитет земельных и имущественных отношений администрации Краснокамского городского округа в течении 1 месяца с момента размещения объектов материалы контрольной геодезической съемки размещенных объектов на бумажном и электронном носителях на безвозмездной основе.


примечание:

- решение о размещении объектов не дает право на строительство и (или) реконструкцию объектов, не указанных в решении о размещении объектов.

- размещение объектов предусматривает надлежащее выполнение обязанностей заявителя в соответствии со статьей 39.35 Земельного кодекса Российской Федерации.

приложение: схема предполагаемых к использованию земель или части земельного участка на 1 л. в 1 экз.

Председатель комитета земельных
и имущественных отношений администрации
Краснокамского городского округа



Р.Р. Петров

Т.С. Катаева,
43834

A handwritten signature in blue ink, appearing to be "Т.С. Катаева", located below the printed name and address.

Объект: газопровод для транспортировки природного газа под давлением до 1,2 МПа включительно
 Местоположение: Пермский край, г.о. Краснокамский, д. Конец-Бор, ул. Молодежная (подключение в районе дома 66)

Площадь земель или части земельного участка, кв.м **267**

Категория земель: земли населённых пунктов

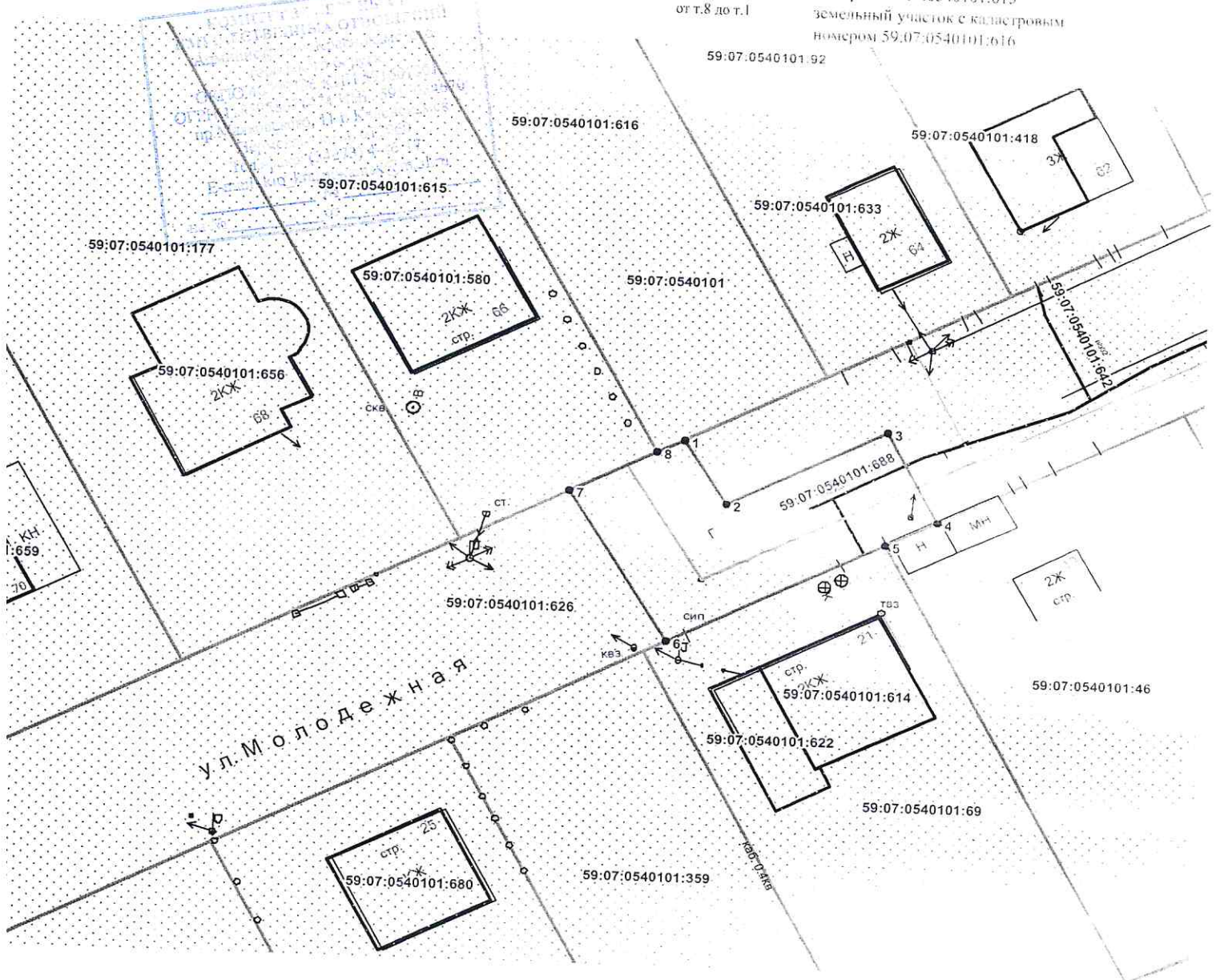
Вид разрешенного использования: для строительства газопровода

РЕШЕНИЮ О РАЗМЕЩЕНИИ
 № 323/22 ОТ 22.12.2022

Обозначение характерных точек границ	Координаты (МСК-59), м	
	X	Y
1	524736,74	2196779,06
2	524731,22	2196782,42
3	524737,83	2196794,68
4	524730,21	2196798,67
5	524728,08	2196794,69
6	524719,18	2196778,03
7	524732,02	2196770,23
8	524735,60	2196776,93


Описание границ смежных землепользователей:

- от т.1 до т.4, от т.6 до т.7, от т.4 до т.5: земельный участок с кадастровым номером 59:07:0540101:626
- от т.5 до т.6: земельный участок с кадастровым номером 59:07:0540101:46
- от т.7 до т.8: земельный участок с кадастровым номером 59:07:0540101:69
- от т.8 до т.1: земельный участок с кадастровым номером 59:07:0540101:615



Масштаб 1:500

- Условные обозначения:**
- граница предполагаемых к использованию земель
 - граница учтенных земельных участков
 - граница кадастрового квартала
 - проектируемый газопровод
 - существующий газопровод
 - ОКС

Заявитель:  /А.В. Крапивин /
 Верно

59:07:0540101 номер кадастрового квартала
 59:07:0540101:615 кадастровый номер земельного участка