



АДМИНИСТРАЦИЯ КРАСНОКАМСКОГО ГОРОДСКОГО ОКРУГА

КОМИТЕТ ЗЕМЕЛЬНЫХ И ИМУЩЕСТВЕННЫХ ОТНОШЕНИЙ АДМИНИСТРАЦИИ КРАСНОКАМСКОГО ГОРОДСКОГО ОКРУГА

РЕШЕНИЕ

о размещении объектов № 331/22 от «02» 12 2022 год

г. Краснокамск, пр. Маяковского, 11

В соответствии с пунктом 3 статьи 39.36 Земельного кодекса Российской Федерации, Положением о порядке и условиях размещения объектов на землях или земельных участках, находящихся в государственной или муниципальной собственности, на территории Пермского края без предоставления земельных участков и установления сервитутов, утвержденным постановлением Правительства Пермского края от 22.07.2015 № 478-п, комитет земельных и имущественных отношений администрации Краснокамского городского округа **разрешает** Акционерному обществу «Газпром газораспределение Пермь» (Краснокамский филиал), ОГРН 1025900512670, ИНН 5902183841 юридический адрес: г. Пермь, ул. Петропавловская, 43; почтовый адрес: 617060, Пермский край, г. Краснокамск, ул. Геофизиков, 5, тел./факс (34273) 4-30-45, 7-30-87.

размещение объекта: газопровод для транспортировки природного газа под давлением до 1,2 МПа включительно, для размещения которых не требуется разрешения на строительство.

способ размещения: подземный.

площадь: 1093 кв.м.

на землях: государственная собственность на которые не разграничена.

на срок: 1 (один) год.

местоположение: Пермский край, Краснокамский городской округ, д. Конец-Бор, ул. Молодежная, (подключение в районе дома 10), на части земельного участка с кадастровым номером 59:07:0540101:626, согласно прилагаемой схеме предполагаемых к использованию земель или части земельного участка.

вид разрешенного использования: для строительства газопровода.

Территория, согласно схеме, расположена в зоне с особыми условиями использования территории:

- приаэродромная территория аэродрома аэропорта Большое Савино (59.32.2.857);

- охранный зона ВЛ-0,4кВ ф.1 от ТП-30097, ВЛ-0,4кВ ф.3 от ТП-30097, ВЛ-0,4кВ ф.4 от ТП-30097 (59:07-6.801);

- публичный сервитут для размещения объекта электросетевого хозяйства «ВЛ-0,4 кВ ф.1 от КТП-97, ВЛ-0,4 кВ ф.3 от КТП-97, ВЛ-0,4 кВ ф.4 от КТП-97» (59:07-6.1133).

АО «Газпром газораспределение Пермь»:

- до момента размещения объекта осуществить согласование с собственниками объектов инфраструктуры, в т.ч. транспортной, расположенных в пределах земельного участка, указанного на прилагаемой схеме;

- получить разрешение (ордер) на производство земляных работ;

- соблюдать правила охранных зон воздушного пространства, установленные Постановлением Правительства Российской Федерации от 11.03.2010 № 138 «Об

утверждении Федеральных правил использования воздушного пространства Российской Федерации»;

- соблюдать Правила охраны электрических сетей, установленные постановлением Правительства Российской Федерации от 24.02.2009 № 160 «О порядке установления охранных зон объектов электросетевого хозяйства и особых условий использования земельных участков, расположенных в границах таких зон»;

- соблюдать Правила благоустройства территории Краснокамского городского округа, утвержденные решением Краснокамской городской Думы от 24.04.2019 № 61.

В соответствии с пунктом 7(2) Положения о порядке и условиях размещения объектов на землях или земельных участках, находящихся в государственной или муниципальной собственности, на территории Пермского края без предоставления земельных участков и установления сервитутов, утвержденным постановлением Правительства Пермского края от 22.07.2015 № 478-п, предоставить в комитет земельных и имущественных отношений администрации Краснокамского городского округа в течении 1 месяца с момента размещения объектов материалы контрольной геодезической съемки размещенных объектов на бумажном и электронном носителях на безвозмездной основе.


примечание:

- решение о размещении объектов не дает право на строительство и (или) реконструкцию объектов, не указанных в решении о размещении объектов.

- размещение объектов предусматривает надлежащее выполнение обязанностей заявителя в соответствии со статьей 39.35 Земельного кодекса Российской Федерации.

приложение: схема предполагаемых к использованию земель или части земельного участка на 1 л. в 1 экз.

Председатель комитета земельных
и имущественных отношений администрации
Краснокамского городского округа



Р.Р. Петров

Т.С. Катаева,
43834

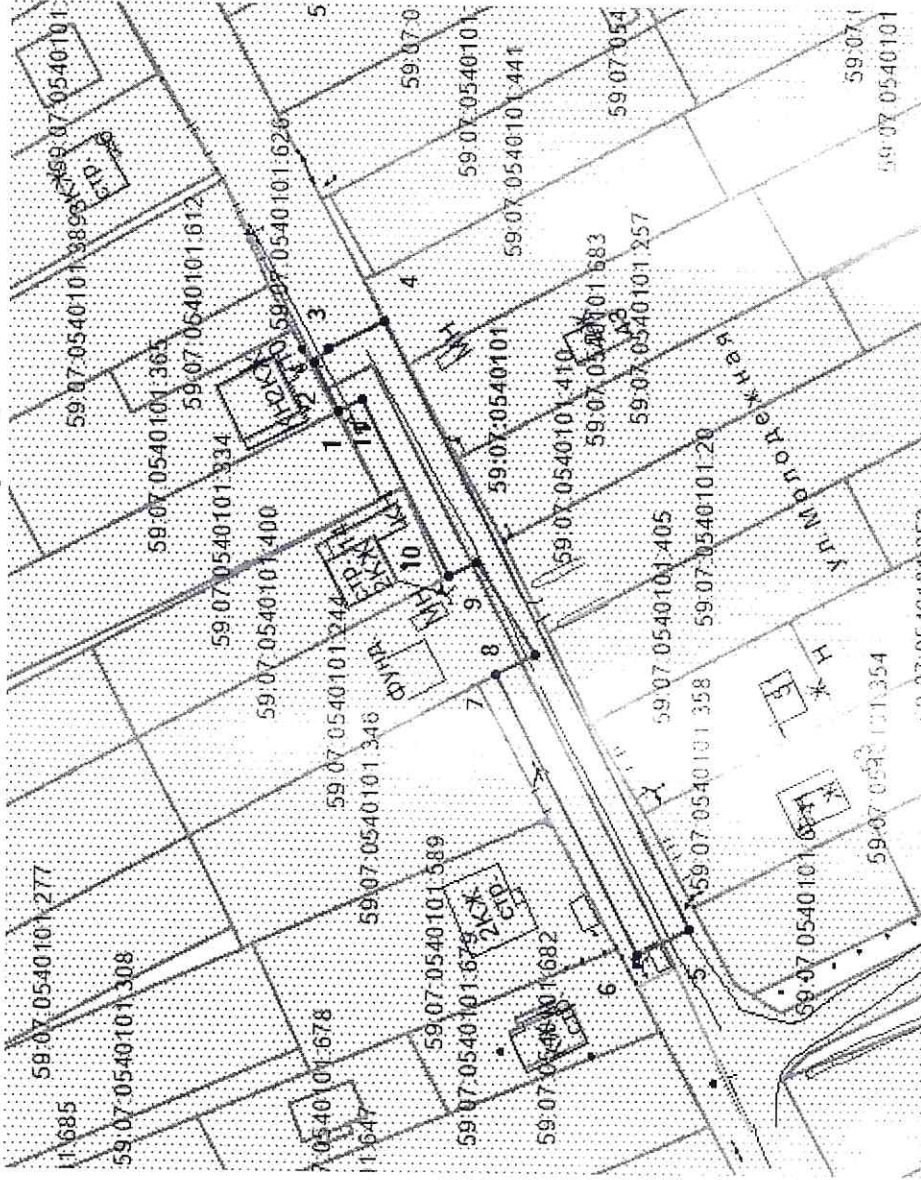


Схема предполагаемых к использованию земель или части земельного участка

Объект: газопровод для транспортировки природного газа под давлением до 1,2 Мпа включительно
 Местоположение: Пермский край, г.о. Краснокамский, д. Конец-Бор, ул. Молодежная, (подключение в районе дома 10)
 Площадь земель или части земельного участка, кв.м: 1093

Категория земель: земли населенных пунктов

Вид разрешенного использования: для строительства газопровода




Масштаб 1:1300

Описание границ смежных землепользователей:

- т.1 до т.2 - граница участка с кадастровым № 59:07:0540101:365
- т.2 до т.7, т.10 до т.1 - граница участка с кадастровым № 59:07:0540101:626
- т.7 до т.10 - граница участка с кадастровым № 59:07:0540101:244

К РЕШЕНИЮ О РАЗМЕЩЕНИИ
№ 381/122 ОТ 22.12.2022

Обозначение характерных точек границ	Координаты, м (МСК-59)	
	X	Y
1	524985,45	2197245,38
2	524989,63	2197253,64
3	524987,23	2197255,95
4	524977,44	2197260,99
5	524924,11	2197156,71
6	524933,23	2197152,20
7	524957,88	2197200,21
8	524951,16	2197203,86
9	524961,49	2197219,69
10	524966,18	2197217,19
11	524981,20	2197247,51



Условные обозначения:

- граница предполагаемых к использованию земель;
- граница урочных земельных участков;
- граница кадастрового квартала;
- проектируемый газопровод;
- существующий газопровод;
- обозначение кадастрового квартала;

59:07:0540101

59:07:0540101:365

Заявитель:

/Кравчин А.В./