



АДМИНИСТРАЦИЯ КРАСНОКАМСКОГО ГОРОДСКОГО ОКРУГА
КОМИТЕТ ЗЕМЕЛЬНЫХ И ИМУЩЕСТВЕННЫХ ОТНОШЕНИЙ
АДМИНИСТРАЦИИ КРАСНОКАМСКОГО ГОРОДСКОГО ОКРУГА

РЕШЕНИЕ

о размещении объектов № 334 /122 от «22» 12 2022 год

г. Краснокамск, пр. Маяковского, 11

В соответствии с пунктом 3 статьи 39.36 Земельного кодекса Российской Федерации, Положением о порядке и условиях размещения объектов на землях или земельных участках, находящихся в государственной или муниципальной собственности, на территории Пермского края без предоставления земельных участков и установления сервитутов, утвержденным постановлением Правительства Пермского края от 22.07.2015 № 478-п, комитет земельных и имущественных отношений администрации Краснокамского городского округа **разрешает** Акционерному обществу «Газпром газораспределение Пермь» (Краснокамский филиал), ОГРН 1025900512670, ИНН 5902183841 юридический адрес: г. Пермь, ул. Петропавловская, 43; почтовый адрес: 617060, Пермский край, г. Краснокамск, ул. Геофизиков, 5, тел./факс (34273) 4-30-45, 7-30-87.

размещение объекта: газопровод для транспортировки природного газа под давлением до 1,2 МПа включительно, для размещения которых не требуется разрешения на строительство.

способ размещения: подземный.

площадь: 933 кв.м.

на землях: государственная собственность на которые не разграничена.

на срок: 1 (один) год.

местоположение: Пермский край, Краснокамский городской округ, д. Конец-Бор, ул. Молодежная, (подключение в районе дома 13), на части земельного участка с кадастровым номером 59:07:0540101:626, согласно прилагаемой схеме предполагаемых к использованию земель или части земельного участка.

вид разрешенного использования: для строительства газопровода.

Территория, согласно схеме, расположена в зоне с особыми условиями использования территории:

- приаэродромная территория аэродрома аэропорта Большое Савино (59.32.2.857).

АО «Газпром газораспределение Пермь»:

- до момента размещения объекта осуществить согласование с собственниками объектов инфраструктуры, в т.ч. транспортной, расположенных в пределах земельного участка, указанного на прилагаемой схеме;

- получить разрешение (ордер) на производство земляных работ;

- соблюдать правила охранных зон воздушного пространства, установленные Постановлением Правительства Российской Федерации от 11.03.2010 № 138 «Об утверждении Федеральных правил использования воздушного пространства Российской Федерации»;

- соблюдать Правила благоустройства территории Краснокамского городского округа, утвержденные решением Краснокамской городской Думы от 24.04.2019 № 61.


В соответствии с пунктом 7(2) Положения о порядке и условиях размещения объектов на землях или земельных участках, находящихся в государственной или муниципальной собственности, на территории Пермского края без предоставления земельных участков и установления сервитутов, утвержденным постановлением Правительства Пермского края от 22.07.2015 № 478-п, предоставить в комитет земельных и имущественных отношений администрации Краснокамского городского округа в течении 1 месяца с момента размещения объектов материалы контрольной геодезической съемки размещенных объектов на бумажном и электронном носителях на безвозмездной основе.

примечание:

- решение о размещении объектов не дает право на строительство и (или) реконструкцию объектов, не указанных в решении о размещении объектов.
- размещение объектов предусматривает надлежащее выполнение обязанностей заявителя в соответствии со статьей 39.35 Земельного кодекса Российской Федерации.

приложение: схема предполагаемых к использованию земель или части земельного участка на 1 л. в 1 экз.

Председатель комитета земельных
и имущественных отношений администрации
Краснокамского городского округа



Р.Р. Петров

Т.С. Катаева,
43834

A handwritten signature in blue ink, likely belonging to T.S. Kataeva.

Схема предполагаемых к использованию земель или части земельного участка

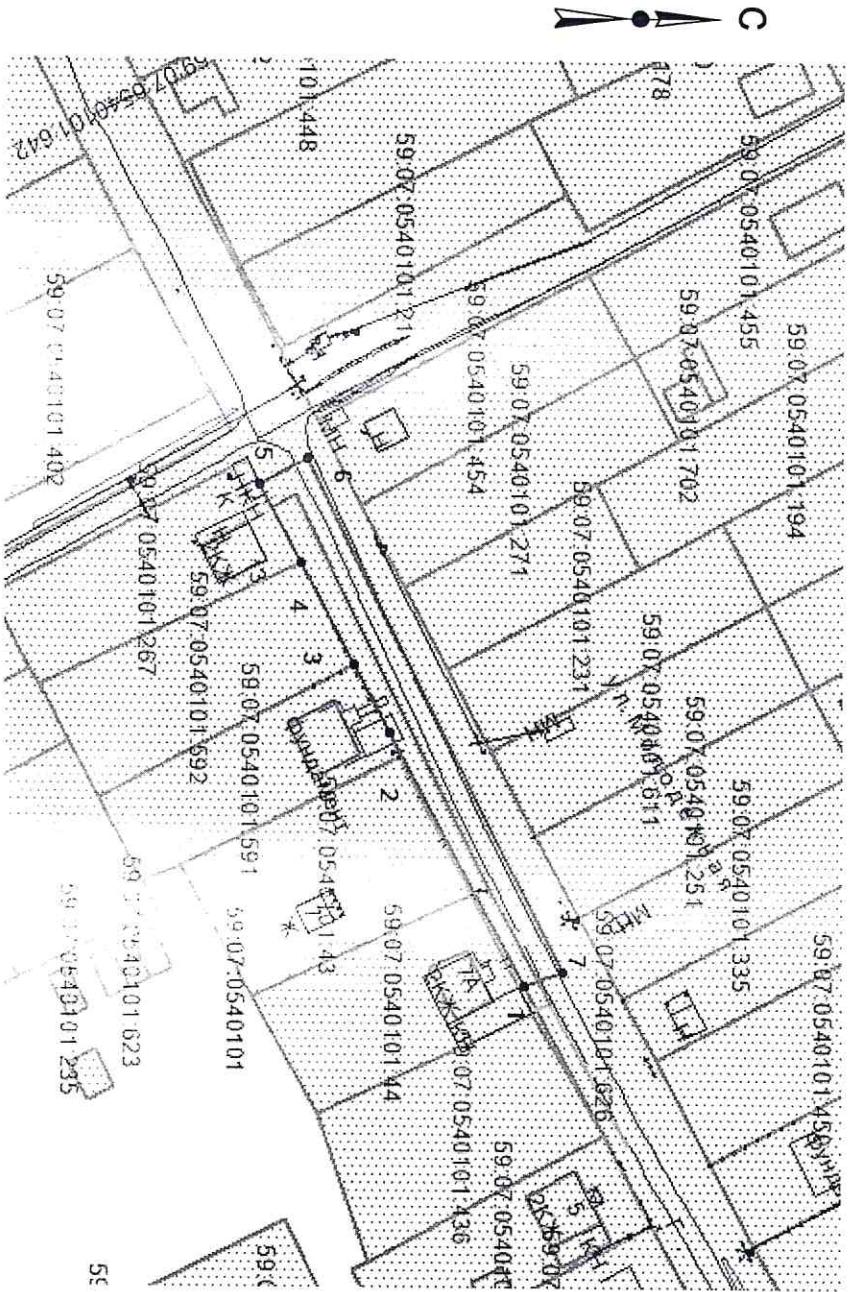
Объект: газопровод для транспортировки природного газа под давлением до 1,2 Мпа включительно

Местоположение: Пермский край, г.о. Краснокамский, д. Конеп-Бор, ул. Молодежная, (подключение в районе дома 13)

Площадь земель или части земельного участка, кв.м: 933

Категория земель: земли населенных пунктов

Вид разрешенного использования: для строительства газопровода




Масштаб 1:1400

Описание границ смежных земельных участков:

- от Т.1 до Т.2
 - от Т.2 до Т.3
 - от Т.3 до Т.4
 - от Т.4 до Т.5
 - от Т.5 до Т.1
- земли общего пользования
 - граница участка с кадастровым номером 59:07:0540101:591
 - граница участка с кадастровым номером 59:07:0540101:592
 - граница участка с кадастровым номером 59:07:0540101:267
 - граница участка с кадастровым номером 59:07:0540101:626

К РЕШЕНИЮ О РАЗМЕЩЕНИИ
 № 334/22 ОТ 08.10.20 02

Обозначение характерных точек границы	Координаты, м (МСК-59)	
	X	Y
1	524822,14	2196970,75
2	524797,10	2196923,86
3	524790,41	2196911,34
4	524780,35	2196892,51
5	524772,55	2196877,91
6	524781,43	2196872,94
7	524829,27	2196968,29



Условные обозначения:

- граница предполагаемых к использованию земель;
- границы учтенных земельных участков;
- граница кадастрового квартала;
- проектируемый газопровод;
- существующий газопровод;
- обозначение кадастрового квартала;
- кадастровый номер земельного участка.

Исполнитель: Курочкин Е.В.