



АДМИНИСТРАЦИЯ КРАСНОКАМСКОГО ГОРОДСКОГО ОКРУГА

РАЗРЕШЕНИЕ

на размещение объекта

№ 100 /23 от « 13 » 03 2023 год

Комитет земельных и имущественных отношений администрации Краснокамского городского округа

Разрешает Акционерному обществу «Газпром газораспределение Пермь» (Краснокамский филиал), ОГРН 1025900512670, ИНН 5902183841 юридический адрес: г. Пермь, ул. Петропавловская, 43; почтовый адрес: 617060, Пермский край, г. Краснокамск, ул. Геофизиков, 5, тел./факс (34273) 4-30-45, 7-30-87.

использование земельного участка (части земельного участка, земель государственной неразграниченной собственности): газопровод для транспортировки природного газа под давлением до 1,2 МПа включительно, для размещения которых не требуется разрешения на строительство.

на землях: государственной неразграниченной собственности.

Местоположение: Пермский край, Краснокамский городской округ, д. Большое Шилово, ул. Мирная, в районе дома 14, на землях в кадастровом квартале 59:07:0480101, согласно прилагаемой схеме предполагаемых к использованию земель или части земельного участка.

Кадастровый номер земельного участка: -

способ размещения: подземный.

площадь: 1920 кв.м.

Разрешение выдано на срок: 12 месяцев.

Согласование осуществления рубок деревьев, кустарников, расположенных в границах земельного участка, части земельного участка или земель: не требуется.

Обязанность лиц, получивших разрешение, выполнить предусмотренные статьей 39.35 Земельного кодекса Российской Федерации требования в случае, если использование земель или земельных участков привело к порче или уничтожению плодородного слоя почвы в границах таких земель или земельных участков.

Сведения о досрочном прекращении действия разрешения со дня предоставления земельного участка физическому или юридическому лицу и сроки направления уполномоченным органом заявителю уведомления о предоставлении земельного участка таким лицам: в течении 10 календарных дней.

Дополнительные условия использования участка:

Территория, согласно схеме, расположена в зоне с особыми условиями использования территории:

- приаэродромная территория аэродрома аэропорта Большое Савино (59.32.2.857);
- охранная зона ВЛ 0,4 КВ ТП 104 (59:07-6.349);
- публичный сервитут для размещения объекта электросетевого хозяйства «ВЛ 0,4 КВ ТП-30104» (59:07-6.1262);
- охранная зона ВЛ-0,4 кВ ф.Быт3 оп.сущ.№17-оп.№34-35 от ТП-30104 (59:07-6.915);
- публичный сервитут для размещения объекта электросетевого хозяйства «ВЛ-0,4 кВ ф.Быт3 оп.сущ.№17-оп.№34-35 от ТП-30104» (59:07-6.1367).


ОАО «МРСК Урала»:

- решение на размещение объекта не дает право на строительство и (или) реконструкцию объектов, не указанных в решении о размещении объектов;
- до момента размещения объекта осуществить согласование с собственниками объектов инфраструктуры, в т.ч. транспортной, расположенных в пределах земельного участка, указанного на прилагаемой схеме;
- соблюдать правила охранных зон воздушного пространства, установленные Постановлением Правительства Российской Федерации от 11.03.2010 № 138 «Об утверждении Федеральных правил использования воздушного пространства Российской Федерации»;
- соблюдать Правила охраны электрических сетей, установленные постановлением Правительства Российской Федерации от 24.02.2009 № 160 «О порядке установления охранных зон объектов электросетевого хозяйства и особых условий использования земельных участков, расположенных в границах таких зон»;
- соблюдать требования Водного кодекса Российской Федерации;
- соблюдать Правила благоустройства территории Краснокамского городского округа, утвержденные решением Краснокамской городской Думы от 24.04.2019 № 61.

В соответствии с пунктом 7(2) Положения о порядке и условиях размещения объектов на землях или земельных участках, находящихся в государственной или муниципальной собственности, на территории Пермского края без предоставления земельных участков и установления сервитутов, утвержденным постановлением Правительства Пермского края от 22.07.2015 № 478-п, предоставить в комитет земельных и имущественных отношений администрации Краснокамского городского округа в течении 1 месяца с момента размещения объектов материалы контрольной геодезической съемки размещенных объектов на бумажном и электронном носителях на безвозмездной основе.

приложение: схема предполагаемых к использованию земель или части земельного участка на 1 л. в 1 экз.

Председатель комитета земельных
и имущественных отношений администрации
Краснокамского городского округа



Р.Р. Петров

Т.С. Катаева,
43834

Схема предполагаемых к использованию земель или части земельного участка

Объект: газопровод для транспортировки природного газа под давлением до 1.2 Мпа включительно

Местоположение: Пермский край, Краснокамский городской округ, д. Большое Шилово, ул. Мирная, в районе дома 14

Площадь земель или части земельного участка, кв.м.: 1920

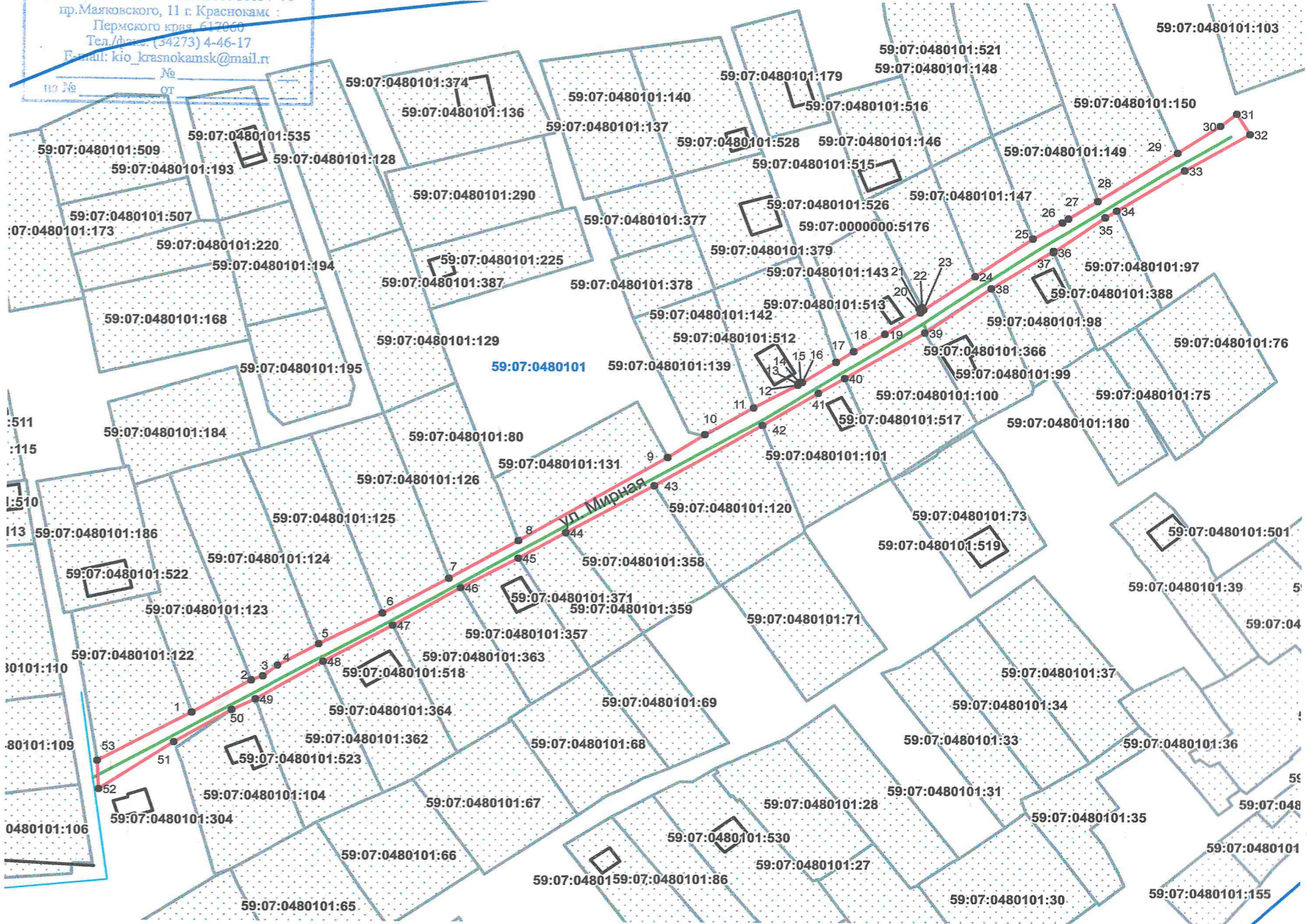
Категория земель: земли населённых пунктов

Вид разрешенного использования: для строительства газопровода

Обозначение характерных точек границ	Координаты (МСК-59), м		Обозначение характерных точек границ	Координаты (МСК-59), м	
	X	Y		X	Y
1	520413,23	2194554,95	31	520590,75	2194835,95
2	520422,63	2194570,89	32	520584,59	2194839,26
3	520424,15	2194573,75	33	520573,84	2194822,10
4	520427,04	2194577,81	34	520562,07	2194803,70
5	520433,45	2194588,93	35	520559,87	2194800,56
6	520442,86	2194606,21	36	520549,55	2194786,74
7	520452,85	2194624,11	37	520550,12	2194786,50
8	520464,19	2194642,80	38	520538,72	2194769,82
9	520488,77	2194682,71	39	520525,75	2194751,84
10	520495,53	2194692,75	40	520512,31	2194730,58
11	520503,65	2194705,98	41	520507,89	2194723,39
12	520510,34	2194717,83	42	520498,18	2194708,44
13	520510,64	2194717,96	43	520480,42	2194679,41
14	520510,95	2194718,27	44	520466,55	2194655,49
15	520511,11	2194718,67	45	520459,15	2194642,74
16	520511,11	2194718,99	46	520450,16	2194627,24
17	520517,19	2194728,31	47	520439,23	2194608,76
18	520520,15	2194732,88	48	520428,29	2194590,29
19	520525,55	2194741,08	49	520417,36	2194571,81
20	520531,89	2194750,95	50	520414,00	2194565,54
21	520532,87	2194750,32	51	520404,62	2194550,23
22	520533,36	2194751,08	52	520390,55	2194529,74
23	520532,33	2194751,56	53	520399,12	2194529,44
24	520542,38	2194765,53			
25	520553,44	2194780,92			
26	520558,52	2194788,74			
27	520559,71	2194790,58			
28	520564,74	2194798,33			
29	520578,88	2194819,76			
30	520587,01	2194831,42			

КОМИТЕТ ЗЕМЕЛЬНЫХ И ИМУЩЕСТВЕННЫХ ОТНОШЕНИЙ
Администрация Краснокамского городского округа
ОКПО 40900436 КПП 59160100
ОГРН 1185958071474 ИНН 5916034 70
пр.Маяковского, 11 г. Краснокамск
Пермского края 617060
Тел./факс: (34273) 4-46-17
E-mail: kio_krasnokamsk@mail.ru

К РЕШЕНИЮ О РАЗМЕЩЕНИИ
№ 100/23 ОТ 13.03.2023




Описание границ смежных землепользователей:

- от т.1 до т.2 земельный участок с кадастровым номером 59:07:0480101:123
- от т.2 до т.5 земельный участок с кадастровым номером 59:07:0480101:124
- от т.5 до т.6 земельный участок с кадастровым номером 59:07:0480101:125
- от т.6 до т.7 земельный участок с кадастровым номером 59:07:0480101:126
- от т.7 до т.8 земельный участок с кадастровым номером 59:07:0480101:80
- от т.8 до т.9 земельный участок с кадастровым номером 59:07:0480101:131
- от т.9 до т.10, от т.17 до т.18, от т.29 до т.34, от т.50 до т.53 земли общего пользования
- от т.10 до т.11 земельный участок с кадастровым номером 59:07:0480101:139
- от т.11 до т.17 земельный участок с кадастровым номером 59:07:0480101:142
- от т.18 до т.22 земельный участок с кадастровым номером 59:07:0480101:143
- от т.22 до т.24 земельный участок с кадастровым номером 59:07:0000000:5176
- от т.24 до т.25 земельный участок с кадастровым номером 59:07:0480101:147
- от т.25 до т.28 земельный участок с кадастровым номером 59:07:0480101:149
- от т.28 до т.29 земельный участок с кадастровым номером 59:07:0480101:150
- от т.34 до т.36 земельный участок с кадастровым номером 59:07:0480101:97
- от т.36 до т.38 земельный участок с кадастровым номером 59:07:0480101:98
- от т.38 до т.39 земельный участок с кадастровым номером 59:07:0480101:99
- от т.39 до т.40 земельный участок с кадастровым номером 59:07:0480101:100
- от т.40 до т.42 земельный участок с кадастровым номером 59:07:0480101:101
- от т.42 до т.43 земельный участок с кадастровым номером 59:07:0480101:120
- от т.43 до т.44 земельный участок с кадастровым номером 59:07:0480101:358
- от т.44 до т.45 земельный участок с кадастровым номером 59:07:0480101:359
- от т.45 до т.46 земельный участок с кадастровым номером 59:07:0480101:357
- от т.46 до т.47 земельный участок с кадастровым номером 59:07:0480101:363
- от т.47 до т.48 земельный участок с кадастровым номером 59:07:0480101:364
- от т.48 до т.49 земельный участок с кадастровым номером 59:07:0480101:362
- от т.49 до т.50 земельный участок с кадастровым номером 59:07:0480101:104

- Условные обозначения:**
- граница предполагаемых к использованию земель
 - граница учтенных земельных участков
 - граница кадастрового квартала
 - проектируемый газопровод
 - существующий газопровод
 - 59:07:0480101:99 кадастровый номер земельного участка
 - 59:07:0480101 номер кадастрового квартала

Масштаб 1:1500

Заявитель  /А.В.Крапивин/
Верно