

АДМИНИСТРАЦИЯ КРАСНОКАМСКОГО ГОРОДСКОГО ОКРУГА

РАЗРЕШЕНИЕ

на размещение объекта

№ 103/23 от «13» 03 2023 год

**Комитет земельных и имущественных отношений администрации
Краснокамского городского округа**

Разрешает Акционерному обществу «Газпром газораспределение Пермь» (Краснокамский филиал), ОГРН 1025900512670, ИНН 5902183841 юридический адрес: г. Пермь, ул. Петропавловская, 43; почтовый адрес: 617060, Пермский край, г. Краснокамск, ул. Геофизиков, 5, тел./факс (34273) 4-30-45, 7-30-87.

использование земельного участка (части земельного участка, земель государственной неразграниченной собственности): газопровод для транспортировки природного газа под давлением до 1,2 МПа включительно, для размещения которых не требуется разрешения на строительство.

на землях: государственной неразграниченной собственности.

Местоположение: Пермский край, Краснокамский городской округ, д. Большое Шилово, ул. Сюзьвенская, в районе дома 15, на землях в кадастровом квартале 59:07:0480101, согласно прилагаемой схеме предполагаемых к использованию земель или части земельного участка.

Кадастровый номер земельного участка: -

способ размещения: подземный.

площадь: 1147 кв.м.

Разрешение выдано на срок: 12 месяцев.

Согласование осуществления рубок деревьев, кустарников, расположенных в границах земельного участка, части земельного участка или земель: не требуется.

Обязанность лиц, получивших разрешение, выполнить предусмотренные статьей 39.35 Земельного кодекса Российской Федерации требования в случае, если использование земель или земельных участков привело к порче или уничтожению плодородного слоя почвы в границах таких земель или земельных участков.

Сведения о досрочном прекращении действия разрешения со дня предоставления земельного участка физическому или юридическому лицу и сроки направления уполномоченным органом заявителю уведомления о предоставлении земельного участка таким лицам: в течении 10 календарных дней.

Дополнительные условия использования участка:

Территория, согласно схеме, расположена в зоне с особыми условиями использования территории:

- приаэродромная территория аэродрома аэропорта Большое Савино (59.32.2.857);
- охранная зона ВЛ 0,4 КВ ТП 104 (59:07-6.349);
- публичный сервитут для размещения объекта электросетевого хозяйства «ВЛ 0,4 КВ ТП-30104» (59:07-6.1262);
- часть водоохранной зоны Воткинского водохранилища (59:07-6.2096);
- часть прибрежной защитной полосы Воткинского водохранилища (59:07-6.3928).


ОАО «МРСК Урала»:

- решение на размещение объекта не дает право на строительство и (или) реконструкцию объектов, не указанных в решении о размещении объектов;
- до момента размещения объекта осуществить согласование с собственниками объектов инфраструктуры, в т.ч. транспортной, расположенных в пределах земельного участка, указанного на прилагаемой схеме;
- соблюдать правила охранных зон воздушного пространства, установленные Постановлением Правительства Российской Федерации от 11.03.2010 № 138 «Об утверждении Федеральных правил использования воздушного пространства Российской Федерации»;
- соблюдать Правила охраны электрических сетей, установленные постановлением Правительства Российской Федерации от 24.02.2009 № 160 «О порядке установления охранных зон объектов электросетевого хозяйства и особых условий использования земельных участков, расположенных в границах таких зон»;
- соблюдать требования Водного кодекса Российской Федерации;
- соблюдать Правила благоустройства территории Краснокамского городского округа, утвержденные решением Краснокамской городской Думы от 24.04.2019 № 61.

В соответствии с пунктом 7(2) Положения о порядке и условиях размещения объектов на землях или земельных участках, находящихся в государственной или муниципальной собственности, на территории Пермского края без предоставления земельных участков и установления сервитутов, утвержденным постановлением Правительства Пермского края от 22.07.2015 № 478-п, предоставить в комитет земельных и имущественных отношений администрации Краснокамского городского округа в течении 1 месяца с момента размещения объектов материалы контрольной геодезической съемки размещенных объектов на бумажном и электронном носителях на безвозмездной основе.

приложение: схема предполагаемых к использованию земель или части земельного участка на 1 л. в 1 экз.

Председатель комитета земельных
и имущественных отношений администрации
Краснокамского городского округа



Р.Р. Петров

Т.С. Катаева,
43834

Схема предполагаемых к использованию земель или части земельного участка

Объект: газопровод для транспортировки природного газа под давлением до 1.2 Мпа включительно

Местоположение: Пермский край, г.о. Краснокамский, д. Большое Шилово, ул. Сюзьвенская, в районе дома 15

Площадь земель или части земельного участка, кв.м.: 1147

Категория земель: земли населённых пунктов

Вид разрешенного использования: для строительства газопровода

КОМИТЕТ ЗЕМЕЛЬНЫХ И
ИМУЩЕСТВЕННЫХ ОТНОШЕНИЙ
Администрация Краснокамского
городского округа
ОКПО 40900436 КПП 591601001
ОГРН 1185958071474 ИНН 5916034670
пр.Маяковского, 11 г. Краснокамск
Пермского края, 617060
Тел./факс: (34273) 4-46-17
E-mail: kio_krasnokamsk@mail.ru

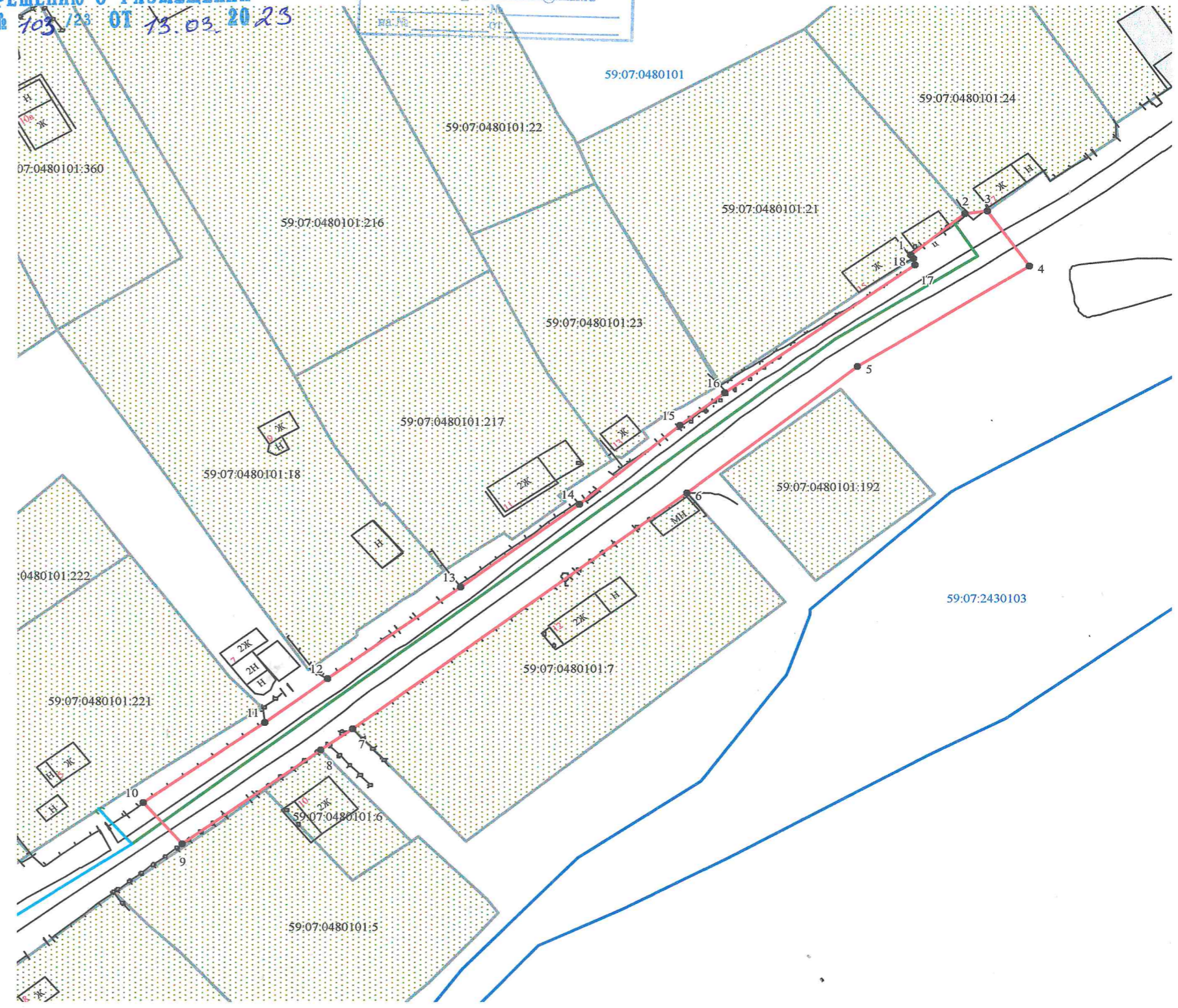
К РЕШЕНИЮ О РАЗМЕЩЕНИИ
№ 703/23 ОТ 13.03.2023



Обозначение характерных точек границ	Координаты (МСК-59), м	
	X	Y
1	520285.03	2194698.79
2	520291.07	2194706.18
3	520291.46	2194709.11
4	520283.38	2194714.67
5	520268.47	2194691.78
6	520249.72	2194669.21
7	520214.83	2194624.89
8	520211.70	2194620.64
9	520197.85	2194602.34
10	520203.86	2194597.06
11	520215.81	2194613.16
12	520222.37	2194621.52
13	520235.84	2194639.17
14	520248.02	2194654.85
15	520259.70	2194668.27
16	520264.58	2194674.24
17	520283.46	2194699.45
18	520284.38	2194699.25


Описание границ смежных землепользователей:

- от т.1 до т.2 земельный участок с кадастровым номером от т.18 до т.1 59:07:0480101:21
- от т.2 до т.3 земельный участок с кадастровым номером 59:07:0480101:24
- от т.3 до т.6 земли общего пользования
- от т.7 до т.18 земельный участок с кадастровым номером от т.6 до т.7 59:07:0480101:7



- Условные обозначения:**
- граница предполагаемых к использованию земель
 - граница учтенных земельных участков
 - граница кадастрового квартала
 - проектируемый газопровод
 - существующий газопровод
- 59:07:0480101:21 кадастровый номер земельного участка
59:07:0480101 номер кадастрового квартала

Масштаб 1:700

Заявитель  /А.В. Крапивин/
Верно