



АДМИНИСТРАЦИЯ КРАСНОКАМСКОГО ГОРОДСКОГО ОКРУГА

РАЗРЕШЕНИЕ

на размещение объекта

№ 104/23 от «13» марта 2023 год

**Комитет земельных и имущественных отношений администрации
Краснокамского городского округа**

Разрешает Акционерному обществу «Газпром газораспределение Пермь» (Краснокамский филиал), ОГРН 1025900512670, ИНН 5902183841 юридический адрес: г. Пермь, ул. Петропавловская, 43; почтовый адрес: 617060, Пермский край, г. Краснокамск, ул. Геофизиков, 5, тел./факс (34273) 4-30-45, 7-30-87.

использование земельного участка (части земельного участка, земель государственной неразграниченной собственности): газопровод для транспортировки природного газа под давлением до 1,2 МПа включительно, для размещения которых не требуется разрешения на строительство.

на землях: государственной неразграниченной собственности.

Местоположение: Пермский край, Краснокамский городской округ, д. Большое Шилово, ул. Садовая, в районе дома 10 Б, на землях в кадастровом квартале 59:07:0480101, согласно прилагаемой схеме предполагаемых к использованию земель или части земельного участка.

Кадастровый номер земельного участка: -

способ размещения: подземный.

площадь: 729 кв.м.

Разрешение выдано на срок: 12 месяцев.

Согласование осуществления рубок деревьев, кустарников, расположенных в границах земельного участка, части земельного участка или земель: не требуется.

Обязанность лиц, получивших разрешение, выполнить предусмотренные статьей 39.35 Земельного кодекса Российской Федерации требования в случае, если использование земель или земельных участков привело к порче или уничтожению плодородного слоя почвы в границах таких земель или земельных участков.

Сведения о досрочном прекращении действия разрешения со дня предоставления земельного участка физическому или юридическому лицу и сроки направления уполномоченным органом заявителю уведомления о предоставлении земельного участка таким лицам: в течении 10 календарных дней.

Дополнительные условия использования участка:

Территория, согласно схеме, расположена в зоне с особыми условиями использования территории:

- приаэродромная территория аэродрома аэропорта Большое Савино (59.32.2.857);
- охранная зона ВЛ 0,4 КВ ТП 104 (59:07-6.349);
- публичный сервитут для размещения объекта электросетевого хозяйства «ВЛ 0,4 КВ ТП-30104» (59:07-6.1262);
- часть водоохранной зоны Воткинского водохранилища (59:07-6.2096).

ОАО «МРСК Урала»:


- решение на размещение объекта не дает право на строительство и (или) реконструкцию объектов, не указанных в решении о размещении объектов;

- до момента размещения объекта осуществить согласование с собственниками объектов инфраструктуры, в т.ч. транспортной, расположенных в пределах земельного участка, указанного на прилагаемой схеме;
- соблюдать правила охранных зон воздушного пространства, установленные Постановлением Правительства Российской Федерации от 11.03.2010 № 138 «Об утверждении Федеральных правил использования воздушного пространства Российской Федерации»;
- соблюдать Правила охраны электрических сетей, установленные постановлением Правительства Российской Федерации от 24.02.2009 № 160 «О порядке установления охранных зон объектов электросетевого хозяйства и особых условий использования земельных участков, расположенных в границах таких зон»;
- соблюдать требования Водного кодекса Российской Федерации;
- соблюдать Правила благоустройства территории Краснокамского городского округа, утвержденные решением Краснокамской городской Думы от 24.04.2019 № 61.

В соответствии с пунктом 7(2) Положения о порядке и условиях размещения объектов на землях или земельных участках, находящихся в государственной или муниципальной собственности, на территории Пермского края без предоставления земельных участков и установления сервитутов, утвержденным постановлением Правительства Пермского края от 22.07.2015 № 478-п, предоставить в комитет земельных и имущественных отношений администрации Краснокамского городского округа в течении 1 месяца с момента размещения объектов материалы контрольной геодезической съемки размещенных объектов на бумажном и электронном носителях на безвозмездной основе.

приложение: схема предполагаемых к использованию земель или части земельного участка на 1 л. в 1 экз.

Председатель комитета земельных
и имущественных отношений администрации
Краснокамского городского округа



Р.Р. Петров

Т.С. Катаева,
43834

Схема предполагаемых к использованию земель или части земельного участка

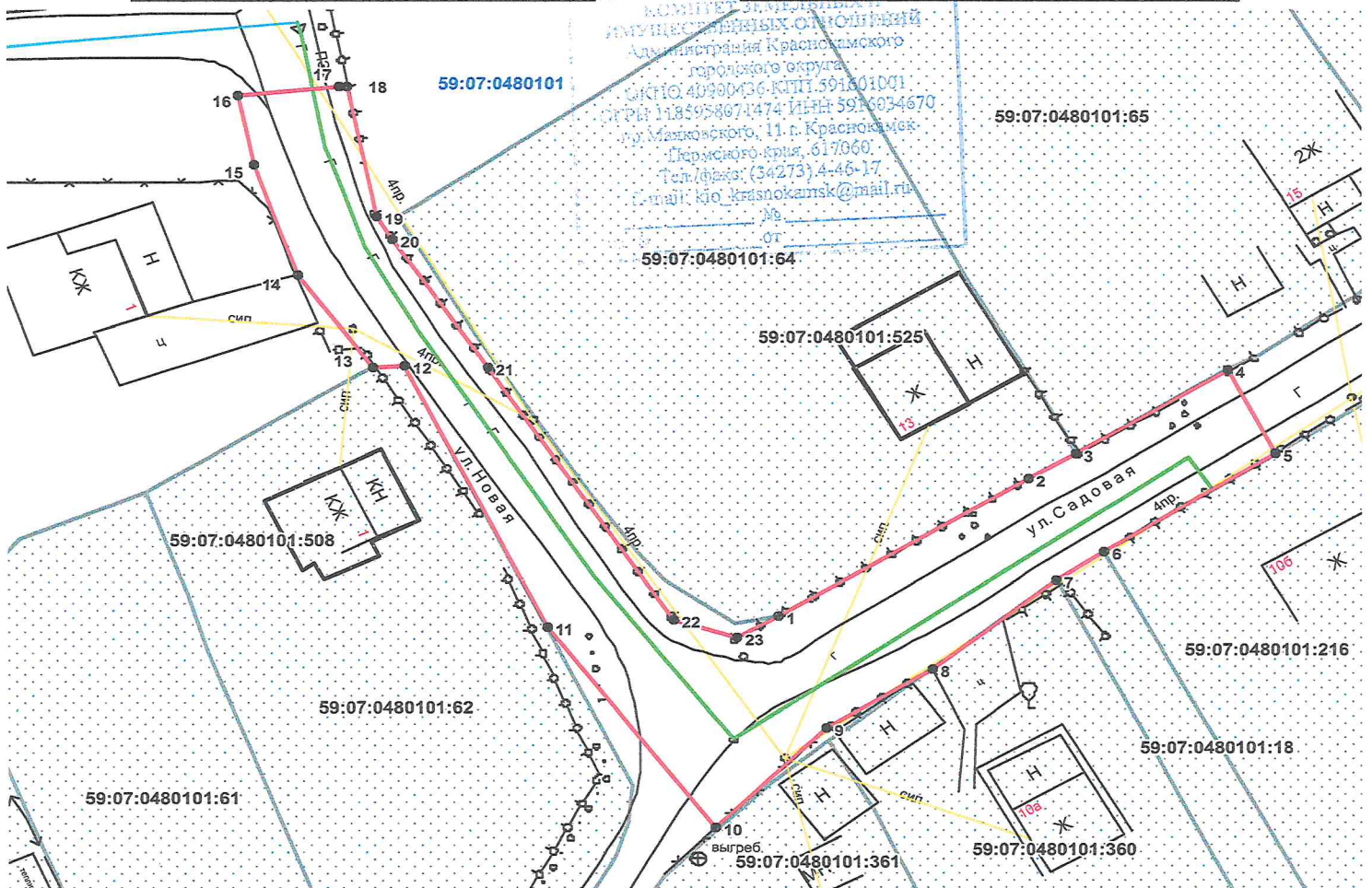
Объект: газопровод для транспортировки природного газа под давлением до 1.2 Мпа включительно
 Местоположение: Пермский край, г.о. Краснокамский, д. Большое Шилово, ул. Садовая, в районе дома 10Б
 Площадь земель или части земельного участка, кв.м **729**
 Категория земель: земли населённых пунктов
 Вид разрешенного использования: для строительства газопровода

К РЕШЕНИЮ О РАЗМЕЩЕНИИ
 № 107/123 от 13.03.2023



Обозначение характерных точек границ	Координаты (МСК-59), м	
	X	Y
1	520319,66	2194564,20
2	520329,87	2194581,02
3	520331,75	2194584,28
4	520337,94	2194594,37
5	520331,73	2194597,62
6	520324,48	2194586,12
7	520322,30	2194582,92
8	520315,76	2194574,51
9	520311,34	2194567,44
10	520303,92	2194559,96
11	520318,95	2194548,69
12	520338,29	2194539,24

Обозначение характерных точек границ	Координаты (МСК-59), м	
	X	Y
13	520338,35	2194539,13
14	520338,28	2194537,06
15	520345,19	2194531,96
16	520353,32	2194529,10
17	520358,57	2194528,08
18	520359,21	2194534,80
19	520359,25	2194535,35
20	520349,51	2194537,30
21	520347,84	2194538,39
22	520338,25	2194544,74
23	520319,48	2194557,15
24	520318,12	2194561,45



Описание границ смежных землепользователей:


- от т.1 до т.3 земельный участок с кадастровым номером 59:07:0480101:64
- от т.3 до т.4 земельный участок с кадастровым номером 59:07:0480101:65
- от т.4 до т.5, от т.8 до т.11, от т.13 до т.1 земель общего пользования
- от т.5 до т.6 земельный участок с кадастровым номером 59:07:0480101:216
- от т.6 до т.7 земельный участок с кадастровым номером 59:07:0480101:18

- от т.7 до т.8 земельный участок с кадастровым номером 59:07:0480101:360
- от т.11 до т.13 земельный участок с кадастровым номером 59:07:0480101:62

Масштаб 1:500

Условные обозначения:

- граница предполагаемых к использованию земель
- граница учтенных земельных участков
- граница кадастрового квартала
- проектируемый газопровод
- существующий газопровод
- ОКС

Заявитель  /А.В. Крапивин /
 Верно

59:07:0480101 номер кадастрового квартала
 59:07:0480101:216 кадастровый номер земельного участка