



## АДМИНИСТРАЦИЯ КРАСНОКАМСКОГО ГОРОДСКОГО ОКРУГА

### РАЗРЕШЕНИЕ

на размещение объекта

№ 116/23 от «21» марта 2023 год

### Комитет земельных и имущественных отношений администрации Краснокамского городского округа

**Разрешает** Открытому акционерному обществу «Межрегиональная распределительная сетевая компания Урала» (ОАО «МРСК УРАЛА»), ОГРН 1056604000970, ИНН 6671163413, юридический адрес: 620026, Свердловская область, г. Екатеринбург, ул. Мамина-Сибиряка, д. 140, тел.: 8 (3435) 23-04-66, email: cecr@cht.mrsk-ural.ru.

**использование земельного участка (части земельного участка, земель государственной неразграниченной собственности):** Строительство ВЛ 0,4 кВ с установкой ПУ для электроснабжения с. Мысы.

**на землях:** государственной неразграниченной собственности.

**Местоположение:** Пермский край, Краснокамский городской округ, в районе с. Мысы, на землях в кадастровом квартале 59:07:2370106 согласно прилагаемой схеме предполагаемых к использованию земель или части земельного участка.

**Кадастровый номер земельного участка:** -

**способ размещения:** наземный, надземный.

**площадь:** 174 кв.м.

**Разрешение выдано на срок:** бессрочно.

**Согласование осуществления рубок деревьев, кустарников, расположенных в границах земельного участка, части земельного участка или земель:** не требуется.

Обязанность лиц, получивших разрешение, выполнить предусмотренные статьей 39.35 Земельного кодекса Российской Федерации требования в случае, если использование земель или земельных участков привело к порче или уничтожению плодородного слоя почвы в границах таких земель или земельных участков.

Сведения о досрочном прекращении действия разрешения со дня предоставления земельного участка физическому или юридическому лицу и сроки направления уполномоченным органом заявителю уведомления о предоставлении земельного участка таким лицам: в течении 10 календарных дней.

#### **Дополнительные условия использования участка:**

Территория, согласно схеме, расположена в зоне с особыми условиями использования территории:

- приаэродромная территория аэродрома аэропорта Большое Савино (59.32.2.857);
- охранная зона ВЛ-0,4кВ Ф.1 от ТП-30165, ВЛ-0,4кВ ф.1 от ТП-30165, ВЛ-0,4кВ ф.2 от ТП-30165, ВЛ-0,4кВ ф.Быт 3 от ТП-30165, ВЛ-0,4кВ ф.Быт 4 от ТП-30165 (59:07-6.749);
- публичный сервитут для размещения объекта электросетевого хозяйства «ВЛ-0,4кВ Ф.1 от ТП-30165» (59:07-6.1124).


**ОАО «МРСК Урала»:**

- решение на размещение объекта не дает право на строительство и (или) реконструкцию объектов, не указанных в решении о размещении объектов;
- до момента размещения объекта осуществить согласование с собственниками объектов инфраструктуры, в т.ч. транспортной, расположенных в пределах земельного участка, указанного на прилагаемой схеме;
- соблюдать правила охранных зон воздушного пространства, установленные Постановлением Правительства Российской Федерации от 11.03.2010 № 138 «Об утверждении Федеральных правил использования воздушного пространства Российской Федерации»;
- соблюдать Правила охраны электрических сетей, установленные постановлением Правительства Российской Федерации от 24.02.2009 № 160 «О порядке установления охранных зон объектов электросетевого хозяйства и особых условий использования земельных участков, расположенных в границах таких зон»;
- соблюдать Правила благоустройства территории Краснокамского городского округа, утвержденные решением Краснокамской городской Думы от 24.04.2019 № 61.

В соответствии с пунктом 7(2) Положения о порядке и условиях размещения объектов на землях или земельных участках, находящихся в государственной или муниципальной собственности, на территории Пермского края без предоставления земельных участков и установления сервитутов, утвержденным постановлением Правительства Пермского края от 22.07.2015 № 478-п, предоставить в комитет земельных и имущественных отношений администрации Краснокамского городского округа в течении 1 месяца с момента размещения объектов материалы контрольной геодезической съемки размещенных объектов на бумажном и электронном носителях на безвозмездной основе.

**приложение:** схема предполагаемых к использованию земель или части земельного участка на 1 л. в 1 экз.

И.о. председателя комитета земельных и имущественных отношений администрации Краснокамского городского округа



Ю.А. Отинова

Т.С. Катаева,  
43834



**Схема предполагаемых к использованию земель или части земельного участка**

**Объект:** Строительство ВЛ 0,4 кВ с установкой ПУ для электроснабжения с.Мысы (4500080073)

**Местоположение:** Пермский край, г.о. Краснокамский, ГП Оверятское, в районе с.Мысы

**Площадь земель или части земельного участка, кв.м.:** 174

**Кадастровый номер земельного участка:** -


**Категория земель:** Земли населенных пунктов

**Вид разрешенного использования земельного участка:** -

**Цель использования:** под объекты инженерного оборудования электроснабжения Строительство ВЛ 0,4 кВ с установкой ПУ для электроснабжения с.Мысы (4500080073)


АДМИНИСТРАЦИЯ ОТНОСИТЕЛЬНЫХ  
 АДМИНИСТРАЦИЯ ОТНОСИТЕЛЬНЫХ  
 городского округа  
 ОКПО 40900438 КПП 591601001  
 ОГРН 1185958071474 ИНН 5916034670  
 пр.Малковского, 11 в Краснокамск  
 Пермского край, 617050  
 Тел./факс: (34273) 4-46-17  
 на № \_\_\_\_\_ от \_\_\_\_\_

**К РЕШЕНИЮ О РАЗМЕЩЕНИИ**  
 № 116/23 ОТ 21.03. 2023



Масштаб 1:500

Координаты характерных точек МСК-59		
№	X	Y
1	522957.06	2210754.05
2	522961.89	2210755.45
3	522948.96	2210788.20
4	522944.37	2210786.19
5	522951.04	2210769.31
6	522954.35	2210760.93
1	522957.06	2210754.05

**Условные обозначения:**  
 предполагаемые к использованию земли  
 — граница земельного участка, сведения о котором внесены в ГКН  
 • 1 характерные точки границы испрашиваемого земельного участка

**Описание границ смежных землепользователей:**

1-4 - неразграниченные земли Краснокамского г.о.  
 4-5 - зем уч. с кад. № 59:07:2370106:190

Заявитель  Е.В. Кузнецова