



АДМИНИСТРАЦИЯ КРАСНОКАМСКОГО ГОРОДСКОГО ОКРУГА

РАЗРЕШЕНИЕ

на размещение объекта

№ 117/23 от «01» марта 2023 год

Комитет земельных и имущественных отношений администрации
Краснокамского городского округа

Разрешает Открытому акционерному обществу «Межрегиональная распределительная сетевая компания Урала» (ОАО «МРСК УРАЛА»), ОГРН 1056604000970, ИНН 6671163413, юридический адрес: 620026, Свердловская область, г. Екатеринбург, ул. Мамина-Сибиряка, д. 140, тел.:8 (3435) 23-04-66, email:cecr@cht.mrsk-ural.ru.

использование земельного участка (части земельного участка, земель государственной неразграниченной собственности): Строительство ВЛ 0,4 кВ с установкой ПУ для электроснабжения деревни Нижние Симонята.

на землях: муниципальной собственности.

Местоположение: Пермский край, Краснокамский городской округ, д. Нижние Симонята, ул. Новостройки, на части земельного участка с кадастровым номером 59:07:0070101:311, согласно прилагаемой схеме предполагаемых к использованию земель или части земельного участка.

Кадастровый номер земельного участка: -

способ размещения: наземный, надземный.

площадь: 47 кв.м.

Разрешение выдано на срок: бессрочно.

Согласование осуществления рубок деревьев, кустарников, расположенных в границах земельного участка, части земельного участка или земель: не требуется.

Обязанность лиц, получивших разрешение, выполнить предусмотренные статьей 39.35 Земельного кодекса Российской Федерации требования в случае, если использование земель или земельных участков привело к порче или уничтожению плодородного слоя почвы в границах таких земель или земельных участков.

Сведения о досрочном прекращении действия разрешения со дня предоставления земельного участка физическому или юридическому лицу и сроки направления уполномоченным органом заявителю уведомления о предоставлении земельного участка таким лицам: в течении 10 календарных дней.

Дополнительные условия использования участка:

Территория, согласно схеме, расположена в зоне с особыми условиями использования территории:

- охранный зона распределительный газопровод высокого и низкого давления (59:00-6.1699);

- публичный сервитут для распределительного газопровода высокого и низкого давления (59:07-6.2021).

ОАО «МРСК Урала»:

- решение на размещение объекта не дает право на строительство и (или) реконструкцию объектов, не указанных в решении о размещении объектов;

- до момента размещения объекта осуществить согласование с собственниками объектов инфраструктуры, в т.ч. транспортной, расположенных в пределах земельного участка, указанного на прилагаемой схеме;
- соблюдать правила охранных зон газораспределительных сетей, установленные Постановлением Правительства Российской Федерации от 20 ноября 2000 г. № 878 «Об утверждении Правил охраны газораспределительных сетей»;
- соблюдать Правила благоустройства территории Краснокамского городского округа, утвержденные решением Краснокамской городской Думы от 24.04.2019 № 61.

В соответствии с пунктом 7(2) Положения о порядке и условиях размещения объектов на землях или земельных участках, находящихся в государственной или муниципальной собственности, на территории Пермского края без предоставления земельных участков и установления сервитутов, утвержденным постановлением Правительства Пермского края от 22.07.2015 № 478-п, предоставить в комитет земельных и имущественных отношений администрации Краснокамского городского округа в течении 1 месяца с момента размещения объектов материалы контрольной геодезической съемки размещенных объектов на бумажном и электронном носителях на безвозмездной основе.

приложение: схема предполагаемых к использованию земель или части земельного участка на 1 л. в 1 экз.

И.о. председателя комитета земельных
и имущественных отношений администрации
Краснокамского городского округа



Ю.А. Отинова

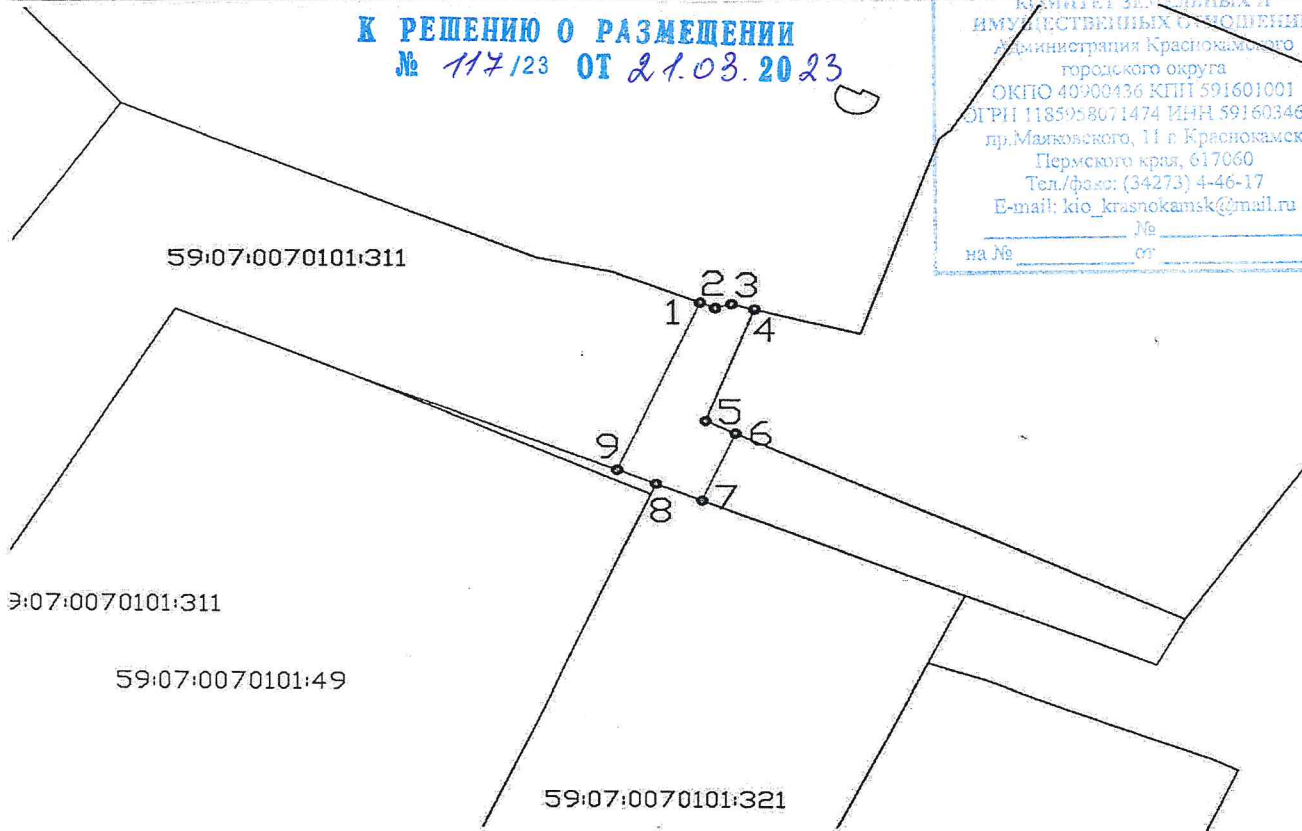
Т.С. Катаева,
43834

Схема предполагаемых к использованию земель или части земельного участка

Объект: Строительство ВЛ 0,4 кВ с установкой ПУ для электроснабжения деревни Нижние Симонята (4500080223)
Местоположение: Пермский край, г.о. Краснокамский, д. Нижние Симонята, ул. Новостройки
Площадь земель или части земельного участка, кв.м.: 47
Кадастровый номер земельного участка: 59:07:0070101:311
Категория земель: Земли населенных пунктов
Вид разрешенного использования земельного участка: -
Цель использования: под объекты инженерного оборудования электроснабжения Строительство ВЛ 0,4 кВ с установкой ПУ для электроснабжения деревни Нижние Симонята (4500080223)

К РЕШЕНИЮ О РАЗМЕЩЕНИИ
№ 117/23 ОТ 21.03.2023


КАМИТЕТ ЗЕМЕЛЬНЫХ И
 ИМУЩЕСТВЕННЫХ ОТНОШЕНИЙ
 Администрация Краснокамского
 городского округа
 ОКПО 40900436 КПП 591601001
 ОГРН 1185958071474 ИНН 5916034670
 пр. Маяковского, 11 в Краснокамск
 Пермского края, 617060
 Тел./факс: (34273) 4-46-17
 E-mail: kio_krasnokamsk@mail.ru
 № _____
 на № _____ от _____




Координаты характерных точек МСК-59		
№	X	Y
1	528414.18	2192760.16
2	528413.82	2192760.99
3	528414.09	2192761.87
4	528413.74	2192763.11
5	528406.33	2192760.50
6	528405.51	2192762.12
7	528401.04	2192760.35
8	528402.13	2192757.84
9	528403.05	2192755.75
1	528414.18	2192760.16

Масштаб 1:500

Описание границ смежных землепользователей:
 1-4 - зем.уч. с кад.№ 59:07:0070101:34;
 4-6 - зем.уч с кад.№ 59:07:0070101:5;
 6-1, 9-1 - зем.уч. с кад.№ 59:07:0070101:311;
 7-8 - зем.уч. с кад.№ 59:07:0070101:321;

Условные обозначения:
 предполагаемые к использованию земли
 — граница земельного участка, сведения о котором внесены в ГКН
 • 1 характерные точки границы испрашиваемого земельного участка

Заявитель  Е.В. Кузнецова