



АДМИНИСТРАЦИЯ КРАСНОКАМСКОГО ГОРОДСКОГО ОКРУГА

РАЗРЕШЕНИЕ

на размещение объекта

№ 158/23 от « 07 » 04. 2023 год

Комитет земельных и имущественных отношений администрации Краснокамского городского округа

Разрешает Акционерному обществу «Газпром газораспределение Пермь» (Краснокамский филиал), юридический адрес: г. Пермь, ул. Петропавловская, 43; почтовый адрес: 617060, Пермский край, г. Краснокамск, ул. Геофизиков, 5, тел./факс.: (34273)4-30-45/ 7-30-87.

Использование земельного участка (части земельного участка, земель государственной неразграниченной собственности): транспортировка природного газа под давлением до 1,2 Мпа. включительно.

На землях: государственной неразграниченной собственности.

Местоположение: Пермский край, Краснокамский г.о., г. Краснокамск, пер. Кирпичный, у дома 2, на землях в кадастровом квартале 59:07:0011219, согласно прилагаемой схеме предполагаемых к использованию земель или части земельного участка.

Кадастровый номер земельного участка:-

Способ размещения: подземный.

Площадь: 159 кв.м.

Разрешение выдано на срок: 1 (один) год.

Согласование осуществления рубок деревьев, кустарников, расположенных в границах земельного участка, части земельного участка или земель: не требуется.

Обязанность лиц, получивших разрешение, выполнить предусмотренные статьей 39.35 Земельного кодекса Российской Федерации требования в случае, если использование земель или земельных участков привело к порче или уничтожению плодородного слоя почвы в границах таких земель или земельных участков.

Сведения о досрочном прекращении действия разрешения со дня предоставления земельного участка физическому или юридическому лицу и сроки направления уполномоченным органом заявителю уведомления о предоставлении земельного участка таким лицам: в течении 14 календарных дней.

Дополнительные условия использования участка:

Территория, согласно схеме, расположена в зоне с особыми условиями использования территории:

- зона с особыми условиями использования, зона затопления территории (59:00-6.2026);
- зона с особыми условиями использования - Приаэродромная территория аэродрома аэропорта Большое Савино (59:32-6.553).

АО «Газпром газораспределение Пермь»:

- решение на размещение объекта не дает право на строительство и (или) реконструкцию объектов, не указанных в решении о размещении объектов;
- до момента размещения объекта осуществить согласование с собственниками объектов инфраструктуры, в т.н. транспортной, расположенных в пределах земельного участка, указанного на прилагаемой схеме;

- соблюдать правила охранных зон воздушного пространства, установленные Постановлением Правительства Российской Федерации от 11.03.2010 № 138 «Об утверждении Федеральных правил использования воздушного пространства Российской Федерации»;
- соблюдать Правила благоустройства территории Краснокамского городского округа, утвержденные решением Краснокамской городской Думы от 24.04.2019 № 61;
- соблюдать Правила охраны зон затопления территории, установленные Постановлением Правительства РФ от 18 апреля 2014 г. N 360 "О зонах затопления, подтопления".

В соответствии с пунктом 7(2) Положения о порядке и условиях размещения объектов на землях или земельных участках, находящихся в государственной или муниципальной собственности, на территории Пермского края без предоставления земельных участков и установления сервитутов, утвержденным постановлением Правительства Пермского края от 22.07.2015 № 478-п, предоставить в комитет земельных и имущественных отношений администрации Краснокамского городского округа в течении 1 месяца с момента размещения объектов материалы контрольной геодезической съемки размещенных объектов на бумажном и электронном носителях на безвозмездной основе.

Приложение: схема предполагаемых к использованию земель или части земельного участка на 1 л. в 1 экз.

Председатель комитета земельных
и имущественных отношений администрации
Краснокамского городского округа



Р.Р. Петров

В.В. НИКИТИН
(273) 41808

A handwritten signature in blue ink, likely belonging to V.V. Nikitin.

Схема предполагаемых к использованию земель или части земельного участка

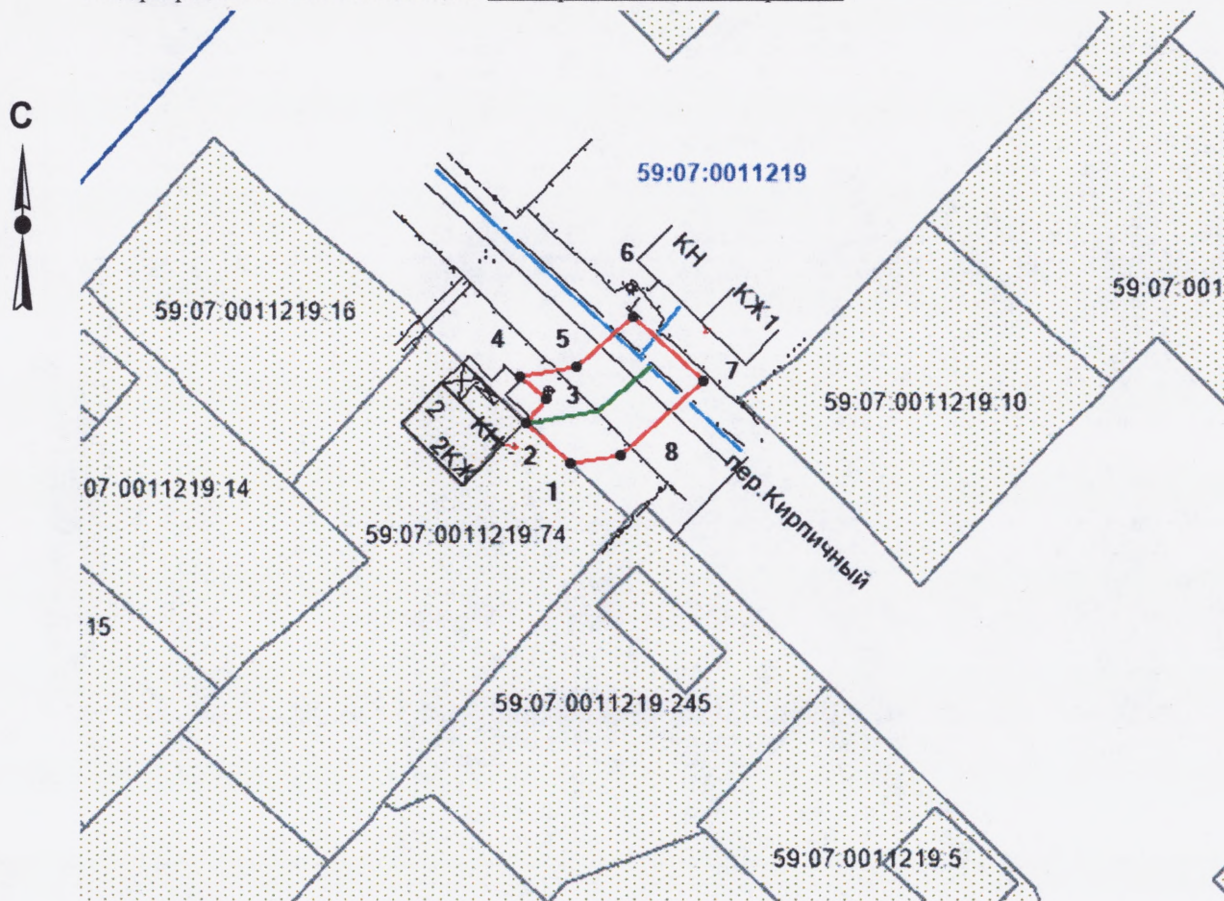
Объект: газопровод для транспортировки природного газа под давлением до 1,2 Мпа включительно

Местоположение: Пермский край, г.о. Краснокамский, г Краснокамск, пер Кирпичный, у дома 2

Площадь земель или части земельного участка, кв.м: 159

Категория земель: земли населенных пунктов

Вид разрешенного использования: для строительства газопровода










Масштаб 1:800

Описание границ смежных землепользователей:

- от т.1 до т.2 - граница участка с кадастровым № 59:07:0011219:74
- от т.2 до т.1 - земли общего пользования


Обозначение характерных точек границ	Координаты, м (МСК-59)	
	X	Y
1	526030,12	2206654,39
2	526034,52	2206649,67
3	526036,90	2206651,75
4	526039,33	2206648,94
5	526040,38	2206655,00
6	526045,60	2206660,95
7	526038,86	2206668,34
8	526031,00	2206659,51

Условные обозначения:

-  - граница предполагаемых к использованию земель;
-  - граница учтенных земельных участков;
-  - граница кадастрового квартала;
-  - проектируемый газопровод;
-  - существующий газопровод;
-  - обозначение кадастрового квартала;
-  - кадастровый номер земельного участка;

КОМИТЕТ ЗЕМЕЛЬНЫХ И
ИМУЩЕСТВЕННЫХ ОТНОШЕНИЙ
Администрация Краснокамского
городского округа
ОКПО 40900436 КПП 591601001
ОГРН 1185958071474 ИНН 5916034670
Пермского края, 617060
Тел. факс: (34273) 446-17
E-mail: kio_krasnokamsk@mail.ru

К РАЗРЕШЕНИЮ
№ 158 /23 01 07.04. 2023г.

Заявитель  /Кративин А.В./