



АДМИНИСТРАЦИЯ КРАСНОКАМСКОГО ГОРОДСКОГО ОКРУГА

РАЗРЕШЕНИЕ

на размещение объекта

№ 231 /23 от « 07 » июня 2023 год

Комитет земельных и имущественных отношений администрации Краснокамского городского округа

Разрешает Акционерному обществу «Газпром газораспределение Пермь» (Краснокамский филиал), ОГРН 1025900512670, ИНН 5902183841 юридический адрес: г. Пермь, ул. Петропавловская, 43; почтовый адрес: 617060, Пермский край, г. Краснокамск, ул. Геофизиков, 5, тел./факс (34273) 4-30-45, 7-30-87.

использование земельного участка (части земельного участка, земель государственной неразграниченной собственности): газопровод для транспортировки природного газа под давлением до 1,2 МПа включительно, для размещения которых не требуется разрешения на строительство.

на землях: муниципальной собственности.

Местоположение: Пермский край, Краснокамский городской округ, г. Краснокамск, ул. Декабристов, в районе дома № 35 (подключение в районе дома 2 по ул. Пугачева), на части земельного участка с кадастровым номером 59:07:0010318:1040, согласно прилагаемой схеме предполагаемых к использованию земель или части земельного участка.

Кадастровый номер земельного участка: -

способ размещения: подземный.

площадь: 17 кв.м.

Разрешение выдано на срок: 12 месяцев.

Согласование осуществления рубок деревьев, кустарников, расположенных в границах земельного участка, части земельного участка или земель: -

Обязанность лиц, получивших разрешение, выполнить предусмотренные статьей 39.35 Земельного кодекса Российской Федерации требования в случае, если использование земель или земельных участков привело к порче или уничтожению плодородного слоя почвы в границах таких земель или земельных участков.

Сведения о досрочном прекращении действия разрешения со дня предоставления земельного участка физическому или юридическому лицу и сроки направления уполномоченным органом заявителю уведомления о предоставлении земельного участка таким лицам: в течении 10 календарных дней.

Дополнительные условия использования участка:

Территория, согласно схеме, расположена в зоне с особыми условиями использования территории:

- приаэродромная территория аэродрома аэропорта Большое Савино (59.32.2.857).

АО «Газпром газораспределение Пермь»:

- решение на размещение объекта не дает право на строительство и (или) реконструкцию объектов, не указанных в решении о размещении объектов;

- до момента размещения объекта осуществить согласование с собственниками объектов инфраструктуры, в т.ч. транспортной, расположенных в пределах земельного участка, указанного на прилагаемой схеме;

- соблюдать правила охранных зон воздушного пространства, установленные Постановлением Правительства Российской Федерации от 11.03.2010 № 138 «Об утверждении Федеральных правил использования воздушного пространства Российской Федерации»;
- соблюдать Правила благоустройства территории Краснокамского городского округа, утвержденные решением Краснокамской городской Думы от 24.04.2019 № 61.

В соответствии с пунктом 7(2) Положения о порядке и условиях размещения объектов на землях или земельных участках, находящихся в государственной или муниципальной собственности, на территории Пермского края без предоставления земельных участков и установления сервитутов, утвержденным постановлением Правительства Пермского края от 22.07.2015 № 478-п, предоставить в комитет земельных и имущественных отношений администрации Краснокамского городского округа в течении 1 месяца с момента размещения объектов материалы контрольной геодезической съемки размещенных объектов на бумажном и электронном носителях на безвозмездной основе.

приложение: схема предполагаемых к использованию земель или части земельного участка на 1 л. в 1 экз.

Председатель комитета земельных
и имущественных отношений администрации
Краснокамского городского округа



Р.Р. Петров

Т.С. Катаева,
20670 (712)

Схема предполагаемых к использованию земель или части земельного участка

Объект: газопровод для транспортировки природного газа под давлением до 1.2 Мпа включительно

Местоположение: Пермский край, г. Краснокамск, ул. Декабристов, в районе дома № 35 (подключение в районе дома 2 по ул. Пугачева)

Площадь земель или части земельного участка, кв.м 17

Категория земель: земли населённых пунктов


Вид разрешенного использования: для строительства газопровода

К РАЗРЕШЕНИЮ НА РАЗМЕЩЕНИЕ
№ 231/23 ОТ 07.06.2023


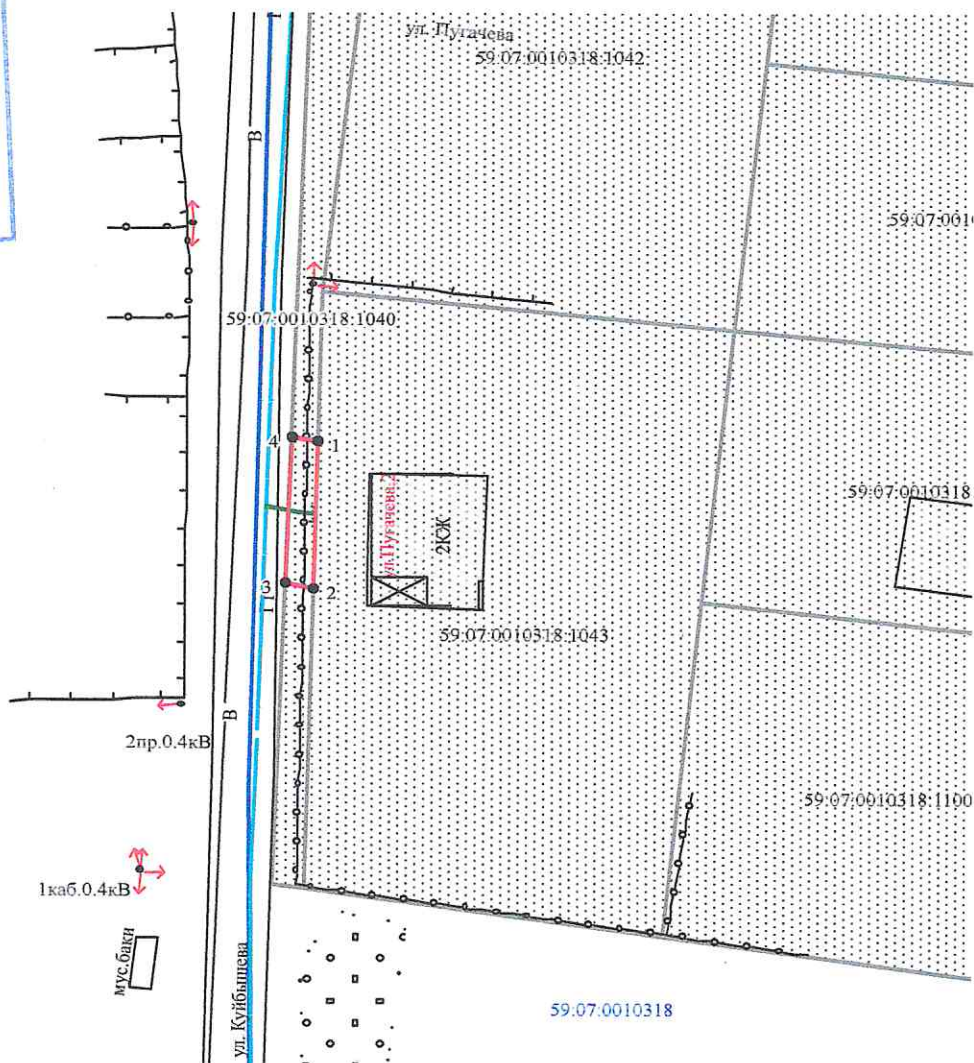
Обозначение характерных точек границ	Координаты (МСК-59), м	
	X	Y
1	525784.75	2200628.27
2	525774.61	2200628.02
3	525774.94	2200626.31
4	525785.03	2200626.68

Описание границ смежных землепользователей:

- от т.1 до т.2 земельный участок с кадастровым номером 59:07:0010318:1043
- от т.2 до т.3 земельный участок с кадастровым номером 59:07:0010318:1040
- от т.4 до т.1 земельный участок с кадастровым номером 59:07:0010318:1040
- от т.3 до т.4 земли общего пользования



59:07:0010317



2пр. 0.4кВ

1каб. 0.4кВ



ул. Куйбышева

ул. Пугачева

59:07:0010318:1042

59:07:0010318:1041

59:07:0010318:1040



59:07:0010318:1043

59:07:0010318:1042

59:07:0010318:1100

59:07:0010318

Масштаб 1:500

Условные обозначения:

- граница предполагаемых к использованию земель
- граница учтенных земельных участков
- граница кадастрового квартала
- проектируемый газопровод
- существующий газопровод

Заявитель  /А.В. Крапивин/

Верно

59:07:0010318:1040 кадастровый номер земельного участка
59:07:0010318 номер кадастрового квартала