



АДМИНИСТРАЦИЯ КРАСНОКАМСКОГО ГОРОДСКОГО ОКРУГА

РАЗРЕШЕНИЕ

на размещение объекта

№ 149/123 от «23» июль 2023 год

**Комитет земельных и имущественных отношений администрации
Краснокамского городского округа**

Разрешает Открытому акционерному обществу «Межрегиональная распределительная сетевая компания Урала» (ОАО «МРСК УРАЛА»), ОГРН 1056604000970, ИНН 6671163413, юридический адрес: 620026, Свердловская область, г. Екатеринбург, ул. Мамина-Сибиряка, д. 140, тел.:8 (3435) 23-04-66, email:cec@cht.mrsk-ural.ru.

использование земельного участка (части земельного участка, земель государственной неразграниченной собственности): Строительство ВЛ 0,4 кВ с установкой ПУ для электроснабжения деревни Фадеята.

на землях: государственной неразграниченной собственности, муниципальной собственности.

Местоположение: Пермский край, Краснокамский городской округ, д. Фадеята, на части земельного участка с кадастровым номером 59:07:0080101:660, на землях в кадастровых кварталах 59:07:0080101, 59:07:2500101, согласно прилагаемой схеме предполагаемых к использованию земель или части земельного участка.

Кадастровый номер земельного участка: -

способ размещения: наземный, надземный.

площадь: 1103 кв.м.

Разрешение выдано на срок: бессрочно.

Согласование осуществления рубок деревьев, кустарников, расположенных в границах земельного участка, части земельного участка или земель: не требуется.

Обязанность лиц, получивших разрешение, выполнить предусмотренные статьей 39.35 Земельного кодекса Российской Федерации требования в случае, если использование земель или земельных участков привело к порче или уничтожению плодородного слоя почвы в границах таких земель или земельных участков.

Сведения о досрочном прекращении действия разрешения со дня предоставления земельного участка физическому или юридическому лицу и сроки направления уполномоченным органом заявителю уведомления о предоставлении земельного участка таким лицам: в течении 10 календарных дней.

Дополнительные условия использования участка:

Территория, согласно схеме, расположена в зоне с особыми условиями использования территории:

- охранный зона газификации жилого фонда д. Фадеята (59:00-6.2004);
- публичный сервитут для газопровода жилого фонда д. Фадеята (59:07-6.2185);
- охранный зона ВЛ-0,4 КВ ТП-164 Д. ФОДИЯТА (59:07-6.340);
- публичный сервитут для размещения объекта электросетевого хозяйства «ВЛ-0,4 КВ ТП-30164 Д. ФОДИЯТА» (59:07-6.1282).


ОАО «МРСК Урала»:

- решение на размещение объекта не дает право на строительство и (или) реконструкцию объектов, не указанных в решении о размещении объектов;
- до момента размещения объекта осуществить согласование с собственниками объектов инфраструктуры, в т.ч. транспортной, расположенных в пределах земельного участка, указанного на прилагаемой схеме;
- соблюдать Правила охраны электрических сетей, установленные постановлением Правительства Российской Федерации от 24.02.2009 № 160 «О порядке установления охранных зон объектов электросетевого хозяйства и особых условий использования земельных участков, расположенных в границах таких зон»;
- соблюдать правила охранных зон газораспределительных сетей, установленные Постановлением Правительства Российской Федерации от 20 ноября 2000 г. № 878 «Об утверждении Правил охраны газораспределительных сетей»;
- соблюдать Правила благоустройства территории Краснокамского городского округа, утвержденные решением Краснокамской городской Думы от 24.04.2019 № 61.

В соответствии с пунктом 7(2) Положения о порядке и условиях размещения объектов на землях или земельных участках, находящихся в государственной или муниципальной собственности, на территории Пермского края без предоставления земельных участков и установления сервитутов, утвержденным постановлением Правительства Пермского края от 22.07.2015 № 478-п, предоставить в комитет земельных и имущественных отношений администрации Краснокамского городского округа в течении 1 месяца с момента размещения объектов материалы контрольной геодезической съемки размещенных объектов на бумажном и электронном носителях на безвозмездной основе.

приложение: схема предполагаемых к использованию земель или части земельного участка на 1 л. в 1 экз.

Председатель комитета земельных
и имущественных отношений администрации
Краснокамского городского округа



Р.Р. Петров

Т.С. Катаева,
2-06-70 (доб. 712)

**Схема предполагаемых к использованию земель
или части земельного участка**

Объект: Строительство ВЛ 0,4 кВ с установкой ПУ для электроснабжения деревни Фадеята (4500071854).

Местоположение: Пермский край, Краснокамский городской округ, д. Фадеята

Площадь земель или части земельного участка, кв.м: 1103

Категория земель: Земли населенных пунктов

Вид разрешенного использования: -


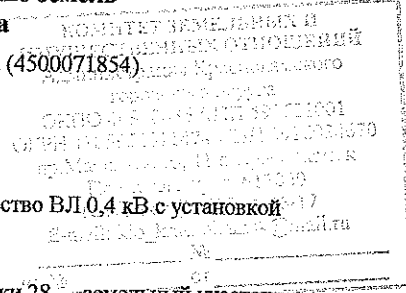
Цель использования: под объекты инженерного оборудования электроснабжения Строительство ВЛ 0,4 кВ с установкой ПУ для электроснабжения деревни Фадеята (4500071854)

Описание границ смежных землепользователей:

от точки 1 до точки 3, от точки 12 до точки 17, от точки 19 до точки 20, от точки 25 до точки 28 - земельный участок с кадастровым номером 59:07:0080101:660

от точки 3 до точки 12, от точки 17 до точки 19, от точки 20 до точки 21, от точки 23 до точки 25, от точки 28 до точки 1 - земли Краснокамского городского округа

от точки 21 до точки 23 - земельный участок с кадастровым номером 59:07:0080101:52



Масштаб 1:1000

К РАЗРЕШЕНИЮ НА РАЗМЕЩЕНИЕ
№ 249/23 ОТ 23.06.2023

Условные обозначения:

- предполагаемые к использованию земли;
- существующая часть границы, имеющаяся в ЕГРН сведения о которой достаточны для определения ее местоположения;
- 1 - характерные точки границы испрашиваемого земельного участка;
- границы зон, с особыми условиями использования территории, внесенные в ЕГРН
- граница кадастрового квартала;

59:07:0080101 - кадастровый номер квартала.

Заявитель Стафеева М.А.
(по доверенности ОАО "МРСК Урала" от 25.01.2022 №59 АА 4013084)

Координаты характерных точек МСК-59, зона 2					
№	Координаты, м				
	X	Y	№	X	Y
1	524356.53	2186104.70	16	524361.92	2186114.77
2	524370.10	2186116.58	17	524335.56	2186091.61
3	524369.20	2186118.72	18	524331.32	2186087.88
4	524356.23	2186148.77	19	524330.19	2186088.25
5	524343.06	2186177.83	20	524323.26	2186090.52
6	524332.05	2186201.29	21	524303.42	2186097.02
7	524329.19	2186207.37	22	524294.61	2186097.85
8	524321.49	2186223.79	23	524291.23	2186100.21
9	524370.30	2186237.58	24	524274.34	2186102.85
10	524369.40	2186241.52	25	524273.78	2186099.29
11	524315.90	2186226.35	26	524273.72	2186098.90
12	524325.21	2186206.37	27	524294.92	2186095.59
13	524348.57	2186156.29	28	524325.78	2186085.50
14	524365.49	2186117.65	29	524332.20	2186083.40
15	524363.88	2186116.00	1	524356.53	2186104.70