



АДМИНИСТРАЦИЯ КРАСНОКАМСКОГО ГОРОДСКОГО ОКРУГА

РАЗРЕШЕНИЕ

на размещение объекта
N д81 /23 от «08» августа 2023 год

Комитет земельных и имущественных отношений администрации Краснокамского городского округа

Разрешает Открытому акционерному обществу «Межрегиональная распределительная сетевая компания Урала» (ОАО «МРСК УРАЛА»), ОГРН 1056604000970, ИНН 6671163413, юридический адрес: 620026, Свердловская область, г. Екатеринбург, ул. Мамина-Сибиряка, д. 140, тел.:8 (3435) 23-04-66, email:cecra@cht.mrsk-ural.ru.

использование земельного участка (части земельного участка, земель государственной неразграниченной собственности): Строительство ВЛ 0,4 кВ с установкой ПУ для электроснабжения д. Брагино.

на землях: государственной неразграниченной собственности.

Местоположение: Пермский край, Краснокамский городской округ, д. Брагино, на землях в кадастровом квартале 59:07:0610101, согласно прилагаемой схеме предполагаемых к использованию земель или части земельного участка.

Кадастровый номер земельного участка: -

способ размещения: наземный, надземный.

площадь: 229 кв.м.

Разрешение выдано на срок: бессрочно.

Согласование осуществления рубок деревьев, кустарников, расположенных в границах земельного участка, части земельного участка или земель: -.

Обязанность лиц, получивших разрешение, выполнить предусмотренные статьей 39.35 Земельного кодекса Российской Федерации требования в случае, если использование земель или земельных участков привело к порче или уничтожению плодородного слоя почвы в границах таких земель или земельных участков.

Сведения о досрочном прекращении действия разрешения со дня предоставления земельного участка физическому или юридическому лицу и сроки направления уполномоченным органом заявителю уведомления о предоставлении земельного участка таким лицам: в течении 10 календарных дней.

Дополнительные условия использования участка:

Территория, согласно схеме, расположена в зоне с особыми условиями использования территории:

- приаэродромная территория аэродрома аэропорта Большое Савино (59.32.2.857);
- охранная зона газопровода «Распределительные газопроводы д. Брагино для газификации земельных участков, выделяемых многодетным семьям» (59:07-6.912);
- охранная зона ВЛ-0,4кВ ф. Быт 1 от ТП-30155, ВЛ-0,4кВ ф. Быт 2 от ТП-30155, ВЛ-0,4кВ ф. Быт 3 от ТП-30155 (59:07-6.781);
- публичный сервитут для размещения объекта электросетевого хозяйства «ВЛ 0,4кВ ф.Быт 1 от ТП-30155, ВЛ-0,4 кВ ф.Быт№3 от ТП-30155» (59:07-6.1184).


ОАО «МРСК Урала»:

- решение на размещение объекта не дает право на строительство и (или) реконструкцию объектов, не указанных в решении о размещении объектов;
- до момента размещения объекта осуществить согласование с собственниками объектов инфраструктуры, в т.ч. транспортной, расположенных в пределах земельного участка, указанного на прилагаемой схеме;
- соблюдать правила охранных зон воздушного пространства, установленные Постановлением Правительства Российской Федерации от 11.03.2010 № 138 «Об утверждении Федеральных правил использования воздушного пространства Российской Федерации»;
- соблюдать Правила охраны электрических сетей, установленные постановлением Правительства Российской Федерации от 24.02.2009 № 160 «О порядке установления охранных зон объектов электросетевого хозяйства и особых условий использования земельных участков, расположенных в границах таких зон»;
- соблюдать правила охранных зон газораспределительных сетей, установленные Постановлением Правительства Российской Федерации от 20 ноября 2000 г. № 878 «Об утверждении Правил охраны газораспределительных сетей»;
- соблюдать Правила благоустройства территории Краснокамского городского округа, утвержденные решением Краснокамской городской Думы от 24.04.2019 № 61.

В соответствии с пунктом 7(2) Положения о порядке и условиях размещения объектов на землях или земельных участках, находящихся в государственной или муниципальной собственности, на территории Пермского края без предоставления земельных участков и установления сервитутов, утвержденным постановлением Правительства Пермского края от 22.07.2015 № 478-п, предоставить в комитет земельных и имущественных отношений администрации Краснокамского городского округа в течении 1 месяца с момента размещения объектов материалы контрольной геодезической съемки размещенных объектов на бумажном и электронном носителях на безвозмездной основе.

приложение: схема предполагаемых к использованию земель или части земельного участка на 1 л. в 1 экз.

Председатель комитета земельных
и имущественных отношений администрации
Краснокамского городского округа



Р.Р. Петров

Т.С. Катаева,
2-06-70 (712)

**Схема предполагаемых к использованию земель
или части земельного участка**

Объект: Строительство ВЛ 0,4 кВ с установкой ПУ для электроснабжения деревни Брагино (4500081275)

Местоположение: Пермский край, Краснокамский г.о., д. Брагино

Площадь земель или части земельного участка, кв.м: 229

Категория земель Земли населенных пунктов

Вид разрешенного использования: -

Цель использования: под объекты инженерного оборудования электроснабжения

Описание границ смежных землепользователей:

от точки 1 до точки 2, от точки 6 до точки 1 - земли Краснокамского городского округа

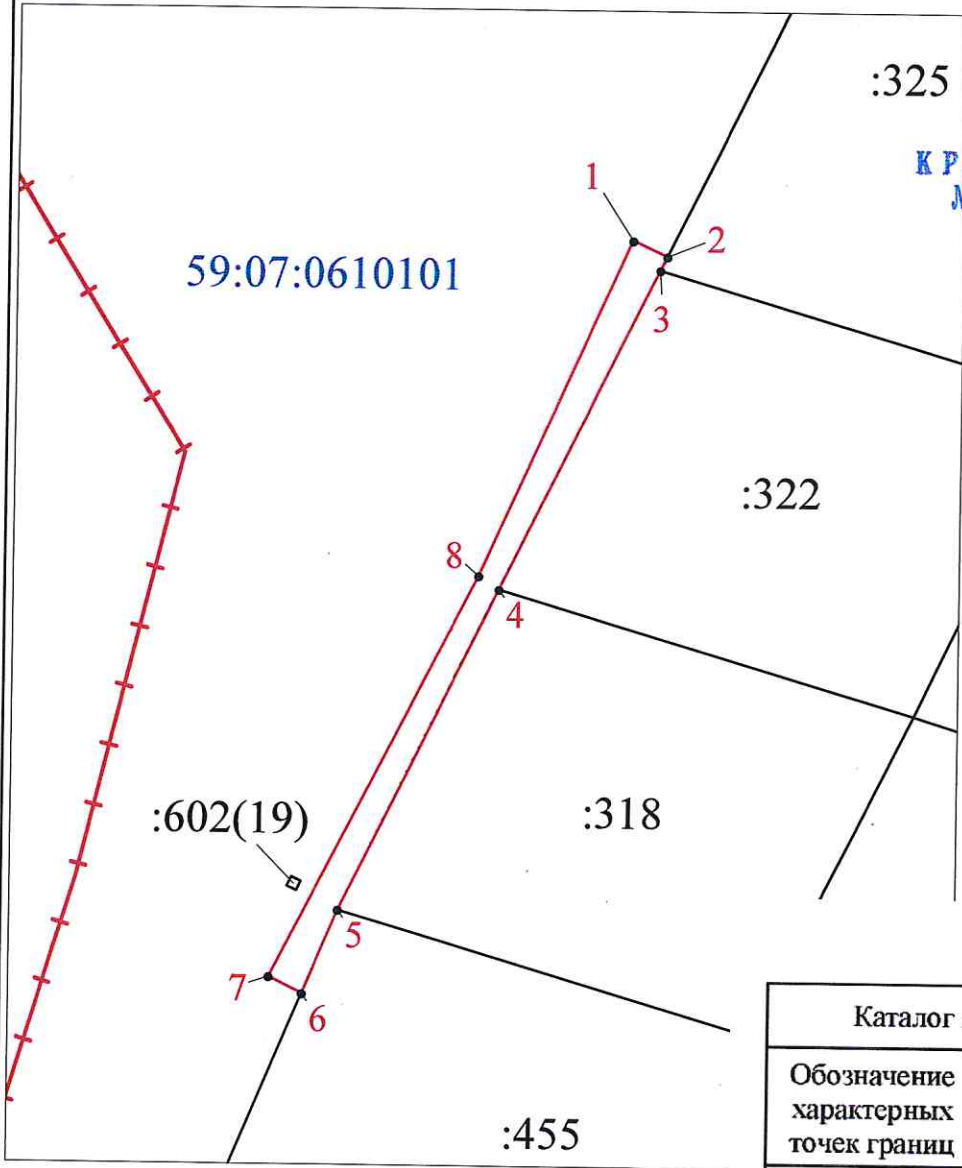
от точки 2 до точки 3 - 59:07:0610101:325

от точки 3 до точки 4 - 59:07:0610101:322

от точки 4 до точки 5 - 59:07:0610101:318

от точки 5 до точки 6 - 59:07:0610101:455

КОМИТЕТ ЗЕМЕЛЬНЫХ И
ИМУЩЕСТВЕННЫХ ОТНОШЕНИЙ
Администрация Краснокамского
городского округа
ОКПО 4000436 КПП 591601001
ОГРН 118593271474 ИНН 5916034670
пр. Малаховского, 11 г. Краснокамск
Пермского края, 617060
Тел./факс: (34273) 4-46-17
e-mail: kls_krasnokamsk@mail.ru
№ _____
на № _____ от _____




К РАЗРЕШЕНИЮ НА РАЗМЕЩЕНИЕ
№ 881/23 от 08.08.2023

Масштаб 1:700

- Условные обозначения:
- предполагаемые к использованию земли;
 - существующая часть границы, имеющиеся в ЕГРН сведения о которой достаточны для определения ее местоположения;
 - 1 - характерные точки границы испрашиваемого земельного участка;
 - границы зон, с особыми условиями использования территории, внесенные в ЕГРН
 - граница кадастрового квартала;
- 59.07.0610101 - кадастровый номер квартала.

| Каталог координат МСК-59, Зона 2 | | |
|--------------------------------------|---------------|------------|
| Обозначение характерных точек границ | Координаты, м | |
| | X | Y |
| 1 | 2 | 3 |
| 1 | 533763.25 | 2211350.22 |
| 2 | 533761.76 | 2211353.54 |
| 3 | 533760.44 | 2211352.89 |
| 4 | 533729.30 | 2211337.72 |
| 5 | 533698.15 | 2211322.55 |
| 6 | 533690.02 | 2211319.17 |
| 7 | 533691.62 | 2211315.95 |
| 8 | 533730.61 | 2211335.72 |
| 1 | 533763.25 | 2211350.22 |

Заявитель  Стафеева М.А.
(по доверенности ОАО "МРСК Урала" от 07.02.2023 №59 АА 4190270)