



АДМИНИСТРАЦИЯ КРАСНОКАМСКОГО ГОРОДСКОГО ОКРУГА

РАЗРЕШЕНИЕ

на размещение объекта

№ 319 /23 от «04» сентября 2023 год

Комитет земельных и имущественных отношений администрации Краснокамского городского округа

Разрешает Акционерному обществу «Газпром газораспределение Пермь» (Краснокамский филиал), ОГРН 1025900512670, ИНН 5902183841 юридический адрес: г. Пермь, ул. Петропавловская, 43; почтовый адрес: 617060, Пермский край, г. Краснокамск, ул. Геофизиков, 5, тел./факс (34273) 4-30-45, 7-30-87.

использование земельного участка (части земельного участка, земель государственной неразграниченной собственности): газопровод для транспортировки природного газа под давлением до 1,2 МПа включительно, для размещения которых не требуется разрешения на строительство.

на землях: государственной неразграниченной собственности.

Местоположение: Пермский край, Краснокамский городской округ, д. Семичи, ул. Полевая, в районе дома 36, на землях в кадастровом квартале 59:07:0270101, согласно прилагаемой схеме предполагаемых к использованию земель или части земельного участка.

Кадастровый номер земельного участка: -

способ размещения: подземный.

площадь: 1351 кв.м.

Разрешение выдано на срок: 12 месяцев.

Согласование осуществления рубок деревьев, кустарников, расположенных в границах земельного участка, части земельного участка или земель: не требуется.

Обязанность лиц, получивших разрешение, выполнить предусмотренные статьей 39.35 Земельного кодекса Российской Федерации требования в случае, если использование земель или земельных участков привело к порче или уничтожению плодородного слоя почвы в границах таких земель или земельных участков.

Сведения о досрочном прекращении действия разрешения со дня предоставления земельного участка физическому или юридическому лицу и сроки направления уполномоченным органом заявителю уведомления о предоставлении земельного участка таким лицам: в течении 14 календарных дней.

Дополнительные условия использования участка:

Территория, согласно схеме, расположена в зоне с особыми условиями использования территории:

- приаэродромная территория аэродрома аэропорта Большое Савино (59.32.2.857);

- охранная зона газопровода низкого давления к жилым домам в селе Семичи Краснокамского района (59.07.2.63);

- охранная зона ВЛ 0,4 кВ ф. 1 Быт. от ТП 132 (59.07.2.338);

- Публичный сервитут для размещения объекта электросетевого хозяйства «ВЛ 0,4 кВ ф. 1 Быт. от ТП 30132» (59:07-6.1428);

- в границах запрашиваемого участка расположено сооружение электроэнергетики с кадастровым номером 59:07:0270101:654 по адресу: Пермский край, Краснокамский г.о., д.Семич, с/т Лесной уголок.

ОА «Газпром газораспределение Пермь»:

- решение на размещение объекта не дает право на строительство и (или) реконструкцию объектов, не указанных в решении о размещении объектов;
- до момента размещения объекта осуществить согласование с собственниками объектов инфраструктуры, в т.ч. транспортной, расположенных в пределах земельного участка, указанного на прилагаемой схеме;
- соблюдать правила охранных зон воздушного пространства, установленные Постановлением Правительства Российской Федерации от 11.03.2010 № 138 «Об утверждении Федеральных правил использования воздушного пространства Российской Федерации»;
- соблюдать Правила охраны электрических сетей, установленные постановлением Правительства Российской Федерации от 24.02.2009 № 160 «О порядке установления охранных зон объектов электросетевого хозяйства и особых условий использования земельных участков, расположенных в границах таких зон»;
- соблюдать Правила благоустройства территории Краснокамского городского округа, утвержденные решением Краснокамской городской Думы от 24.04.2019 № 61.

В соответствии с пунктом 7(2) Положения о порядке и условиях размещения объектов на землях или земельных участках, находящихся в государственной или муниципальной собственности, на территории Пермского края без предоставления земельных участков и установления сервитутов, утвержденным постановлением Правительства Пермского края от 22.07.2015 № 478-п, предоставить в комитет земельных и имущественных отношений администрации Краснокамского городского округа в течении 1 месяца с момента размещения объектов материалы контрольной геодезической съемки размещенных объектов на бумажном и электронном носителях на безвозмездной основе.

приложение: схема предполагаемых к использованию земель или части земельного участка на 1 л. в 1 экз.

Председатель комитета земельных
и имущественных отношений администрации
Краснокамского городского округа



Р.Р. Петров

Схема предполагаемых к использованию земель или части земельного участка

Объект: газопровод для транспортировки природного газа под давлением до 1,2 Мпа включительно

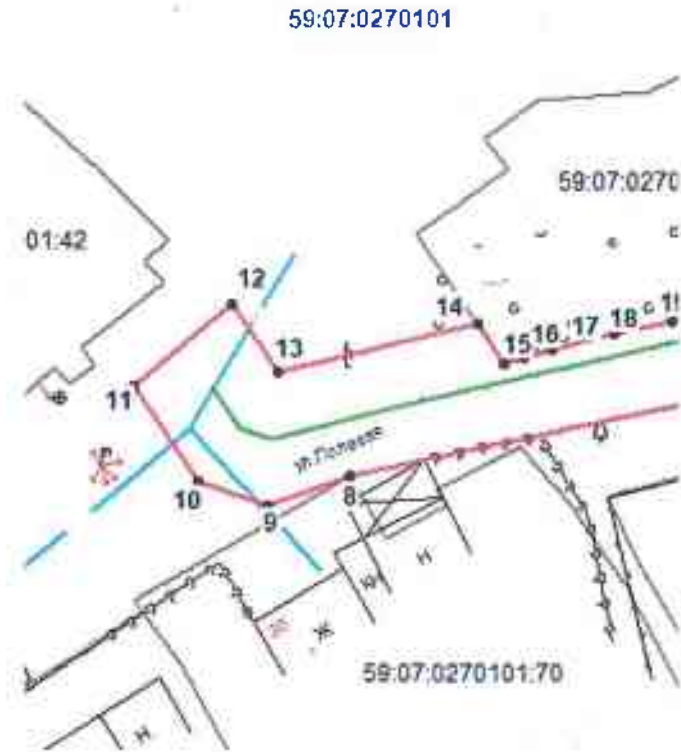
Местоположение: Пермский край, г.о. Краснокамский, д. Семичи, ул. Полевая, в районе дома 36

Площадь земель или части земельного участка, кв.м: **1351**

Категория земель: земли населенных пунктов

Вид разрешенного использования: для строительства газопровода

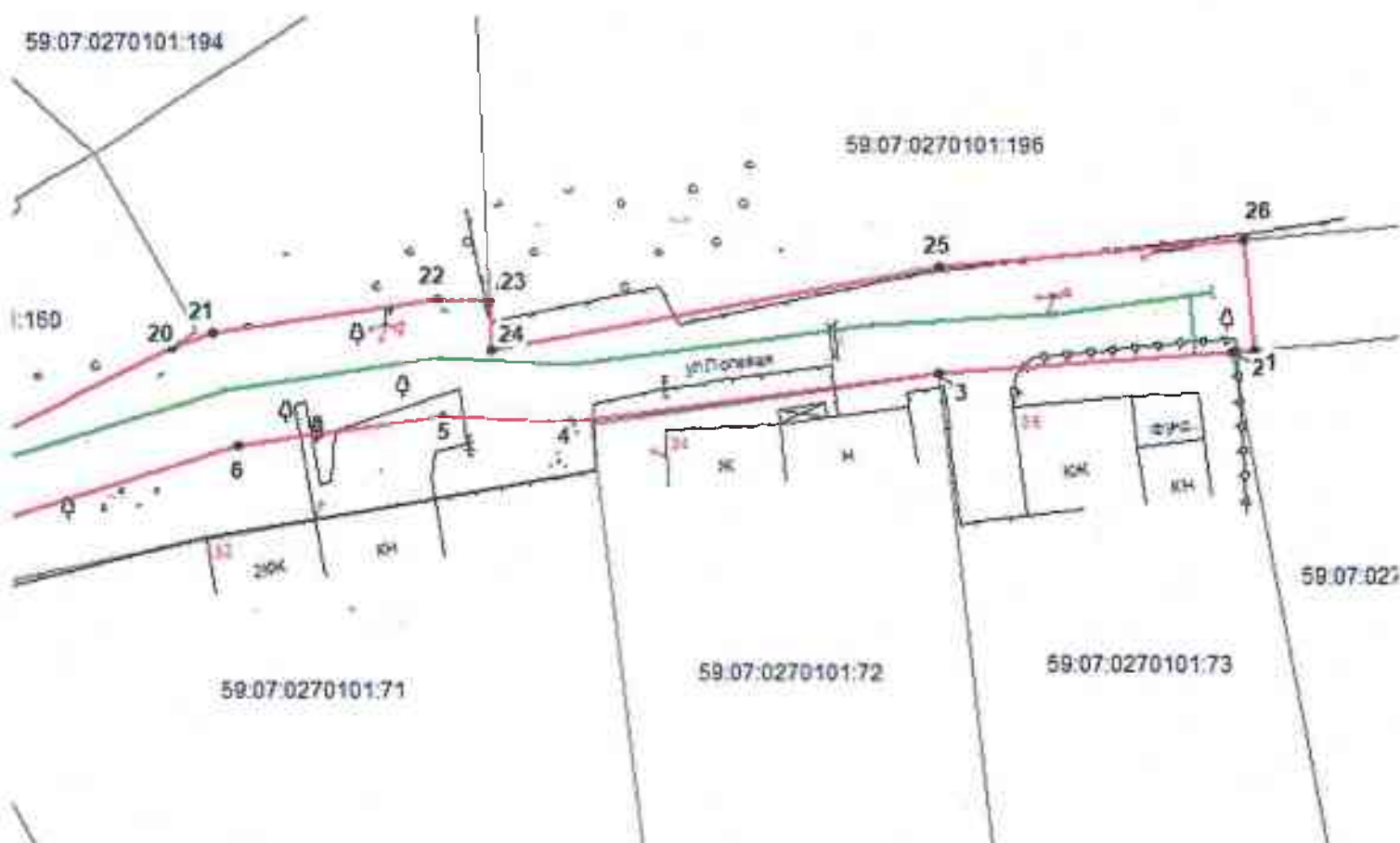
Обозначение точек	Координаты, м (МСК-59)	
	X	Y
1	527236,00	2210331,62
2	527235,84	2210329,81
3	527233,90	2210304,77
4	527229,58	2210273,20
5	527230,12	2210262,40
6	527227,48	2210244,85
7	527221,02	2210224,20
8	527215,14	2210196,35
9	527212,79	2210189,82
10	527214,67	2210184,28
11	527222,23	2210179,14
12	527228,61	2210186,94
13	527223,26	2210190,54
14	527227,05	2210206,39
15	527223,91	2210208,50
16	527224,34	2210210,07
17	527224,96	2210212,39
18	527226,29	2210217,30
19	527227,31	2210221,81
20	527235,99	2210239,12
21	527237,26	2210242,61
22	527240,16	2210261,90
23	527239,94	2210266,29
24	527235,86	2210266,48
25	527243,02	2210304,71
26	527245,39	2210330,74



Мак








Описание границ смежных землепользователей:

- от т.1 до т.2 - граница участка с кадастровым № 59:07:0270101:74;
- от т.2 до т.3 - граница участка с кадастровым № 59:07:0270101:73;
- от т.3 до т.14 - земли общего пользования;
- от т.14 до т.20 - граница участка с кадастровым № 59:07:0270101:160;
- от т.20 до т.23 - земли общего пользования;
- от т.18 до т.20 - граница участка с кадастровым № 59:07:0270101:196



а6 1:600

Условные обозначения:

-  - граница предполагаемых к использованию земель;
-  - граница учтенных земельных участков;
-  - граница кадастрового квартала;
-  - проектируемый газопровод;
-  - существующий газопровод;
-  59:07:0270101 - обозначение кадастрового квартала;
-  59:07:0270101:73 - кадастровый номер земельного участка

КОМИТЕТ ИМУЩЕСТВЕННЫХ ОТНОШЕНИЙ
Администрации Красноярского края
Иркутский округ
ОКПО 40900436 КПП 591601000
ТРН 1183958071474 ИНН 5901010000
ул. Мухоморова, 21 г. Красноярск
Пер. Почтовый, 61 (080)
Тел. Факс (38270) 4-16-17
E-mail: koi@kraiadm.krasnoyarsk.ru

Заявитель _____ /Кравцов А.В./

К РАЗРЕШЕНИЮ НА РАЗМЕЩЕНИЕ
№ 319/23 ОТ 04.09.2023