



## АДМИНИСТРАЦИЯ КРАСНОКАМСКОГО ГОРОДСКОГО ОКРУГА

### РАЗРЕШЕНИЕ

на размещение объекта

№ 323 /23 от «04» сентября 2023 год

**Комитет земельных и имущественных отношений администрации  
Краснокамского городского округа**

**Разрешает** Акционерному обществу «Газпром газораспределение Пермь» (Краснокамский филиал), ОГРН 1025900512670, ИНН 5902183841 юридический адрес: г. Пермь, ул. Петропавловская, 43; почтовый адрес: 617060, Пермский край, г. Краснокамск, ул. Геофизиков, 5, тел./факс (34273) 4-30-45, 7-30-87.

**использование земельного участка (части земельного участка, земель государственной неразграниченной собственности):** газопровод для транспортировки природного газа под давлением до 1,2 МПа включительно, для размещения которых не требуется разрешения на строительство.

**на землях:** государственной неразграниченной собственности.

**Местоположение:** Пермский край, Краснокамский городской округ, д. Большое Шилово, ул. Новая, у дома 1, на землях в кадастровом квартале 59:07:0480101, согласно прилагаемой схеме предполагаемых к использованию земель или части земельного участка.

**Кадастровый номер земельного участка:** -

**способ размещения:** подземный.

**площадь:** 54 кв.м.

**Разрешение выдано на срок:** 12 месяцев.

**Согласование осуществления рубок деревьев, кустарников, расположенных в границах земельного участка, части земельного участка или земель:** не требуется.

Обязанность лиц, получивших разрешение, выполнить предусмотренные статьей 39.35 Земельного кодекса Российской Федерации требования в случае, если использование земель или земельных участков привело к порче или уничтожению плодородного слоя почвы в границах таких земель или земельных участков.

Сведения о досрочном прекращении действия разрешения со дня предоставления земельного участка физическому или юридическому лицу и сроки направления уполномоченным органом заявителю уведомления о предоставлении земельного участка таким лицам: в течении 14 календарных дней.

**Дополнительные условия использования участка:**

Территория, согласно схеме, расположена в зоне с особыми условиями использования территории:

- приаэродромная территория аэродрома аэропорта Большое Савино (59.32.2.857).

**ОА «Газпром газораспределение Пермь»:**

- решение на размещение объекта не дает право на строительство и (или) реконструкцию объектов, не указанных в решении о размещении объектов;


- до момента размещения объекта осуществить согласование с собственниками объектов инфраструктуры, в т.ч. транспортной, расположенных в пределах земельного участка, указанного на прилагаемой схеме;

- соблюдать правила охранных зон воздушного пространства, установленные Постановлением Правительства Российской Федерации от 11.03.2010 № 138 «Об утверждении Федеральных правил использования воздушного пространства Российской Федерации»;
- соблюдать Правила благоустройства территории Краснокамского городского округа, утвержденные решением Краснокамской городской Думы от 24.04.2019 № 61.

В соответствии с пунктом 7(2) Положения о порядке и условиях размещения объектов на землях или земельных участках, находящихся в государственной или муниципальной собственности, на территории Пермского края без предоставления земельных участков и установления сервитутов, утвержденным постановлением Правительства Пермского края от 22.07.2015 № 478-п, предоставить в комитет земельных и имущественных отношений администрации Краснокамского городского округа в течении 1 месяца с момента размещения объектов материалы контрольной геодезической съемки размещенных объектов на бумажном и электронном носителях на безвозмездной основе.

**приложение:** схема предполагаемых к использованию земель или части земельного участка на 1 л. в 1 экз.

Председатель комитета земельных  
и имущественных отношений администрации  
Краснокамского городского округа



Р.Р. Петров

Л.В. Лебедева,  
20670 доп. 714

A handwritten signature in blue ink, consisting of a stylized, cursive script.



## Схема предполагаемых к использованию земель или части земельного участка

Объект: газопровод для транспортировки природного газа под давлением до 1,2 Мпа включительно

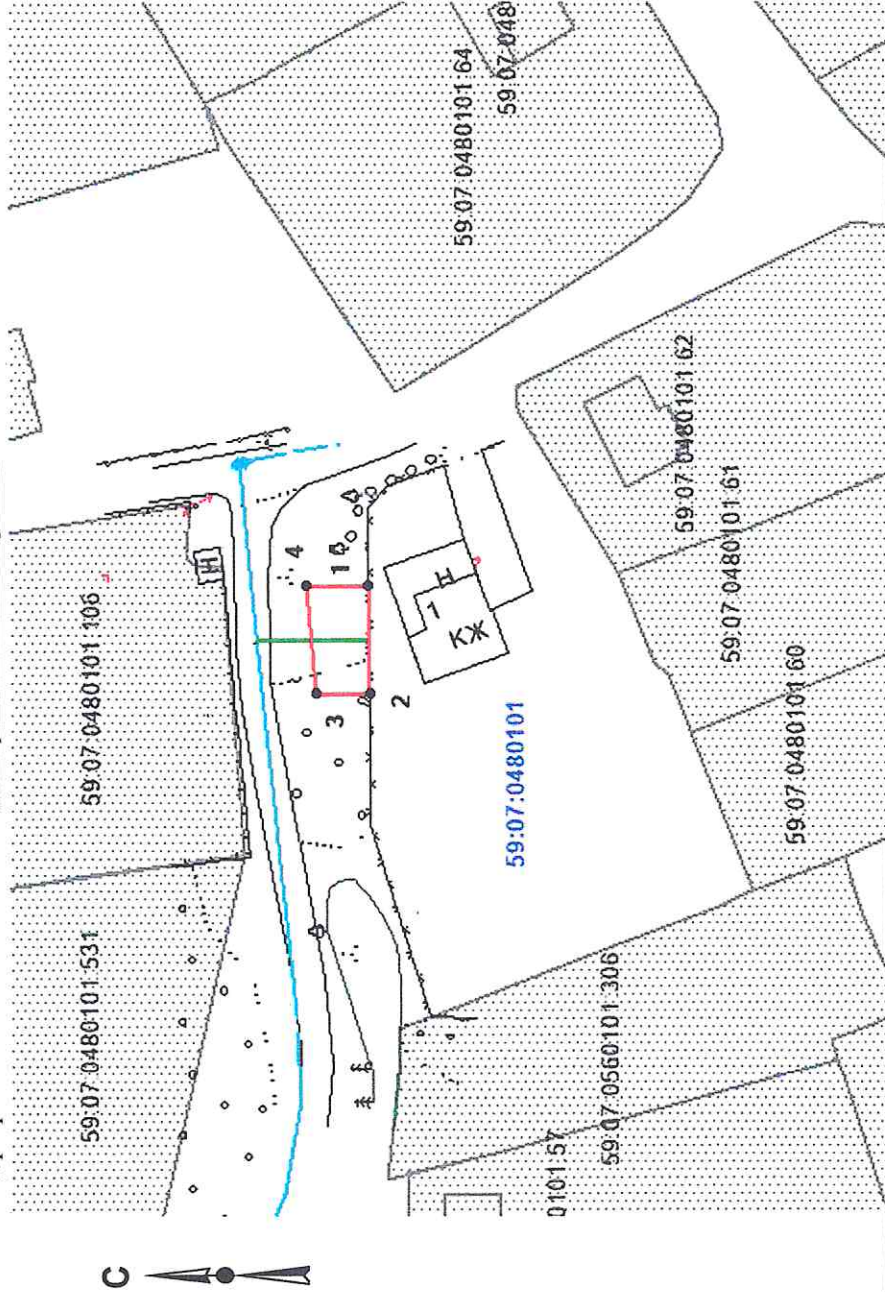
Местоположение: Пермский край, г.о. Краснокамский, д. Большое Шилово, ул. Новая, у дома 1

Площадь земель или части земельного участка, кв.м: 54

Категория земель: земли населенных пунктов

Вид разрешенного использования: для строительства газопровода

Обозначение характерных точек границ	Координаты, м (МСК-59)	
	X	Y
1	520352,08	2194520,80
2	520352,01	2194510,80
3	520356,94	2194510,73
4	520357,89	2194520,74



Масштаб 1:700

Описание границ смежных землепользователей:

от т.1 до т.1

- земли общего пользования

## К РАЗРЕШЕНИЮ НА РАЗМЕЩЕНИЕ

№ 323 / 23 ОТ 04.09.2023

- граница предполагаемых к использованию земель;

- граница учтенных земельных участков;


- граница кадастрового квартала;

- проектируемый газопровод;

- существующий газопровод;

- обозначение кадастрового квартала;

- кадастровый номер земельного участка;



Заявитель

/Краткин А.В./