



АДМИНИСТРАЦИЯ КРАСНОКАМСКОГО ГОРОДСКОГО ОКРУГА

РАЗРЕШЕНИЕ

на размещение объекта

№ 346/23 от «08» 09 2023 год

Комитет земельных и имущественных отношений администрации Краснокамского городского округа

Разрешает Акционерному обществу «Газпром газораспределение Пермь» (Краснокамский филиал), юридический адрес: г. Пермь, ул. Петропавловская, 43; почтовый адрес: 617060, Пермский край, г. Краснокамск, ул. Геофизиков, 5, тел./факс.: (34273)4-30-45/ 7-30-87.

Использование земельного участка (части земельного участка, земель государственной неразграниченной собственности): транспортировка природного газа под давлением до 1,2 Мпа. включительно.

На землях: государственная собственность на которые не разграничена.

Местоположение: Пермский край, Краснокамский г.о., д. Хухрята (подключение в с. Мысы, кв-л Полевой, в районе дома 28), на землях в кадастровом квартале 59:07:0280101, согласно прилагаемой схеме предполагаемых к использованию земель или части земельного участка.

Кадастровый номер земельного участка: 59:07:0280101:522.

Способ размещения: подземный.

Площадь: 155 кв.м.

Разрешение выдано на срок: 1 (один) год.

Согласование осуществления рубок деревьев, кустарников, расположенных в границах земельного участка, части земельного участка или земель: -.

Обязанность лиц, получивших разрешение, выполнить предусмотренные статьей 39.35 Земельного кодекса Российской Федерации требования в случае, если использование земель или земельных участков привело к порче или уничтожению плодородного слоя почвы в границах таких земель или земельных участков.

Сведения о досрочном прекращении действия разрешения со дня предоставления земельного участка физическому или юридическому лицу и сроки направления уполномоченным органом заявителю уведомления о предоставлении земельного участка таким лицам: в течении 14 календарных дней.

Дополнительные условия использования участка:

Территория, согласно схеме, расположена в зоне с особыми условиями использования территории:

- Зона с особыми условиями использования - Приаэродромная территория аэродрома аэропорта Большое Савино (59:32-6.553).
- Охранная зона инженерных коммуникаций, зона охраны искусственных объектов (59:07-6.1616);
- Зона публичного сервитута, прочие зоны с особыми условиями использования территории (59:07-6.1953).

АО «Газпром газораспределение Пермь»:

- решение на размещение объекта не дает право на строительство и (или) реконструкцию объектов, не указанных в решении о размещении объектов;
- до момента размещения объекта осуществить согласование с собственниками объектов инфраструктуры, в т.н. транспортной,

расположенных в пределах земельного участка, указанного на прилагаемой схеме;

- соблюдать Правила охраны электрических сетей, установленные постановлением Правительства Российской Федерации от 24.02.2009 № 160 «О порядке установления охранных зон объектов электросетевого хозяйства и особых условий использования земельных участков, расположенных в границах таких зон»;

- соблюдать правила охранных зон воздушного пространства, установленные Постановлением Правительства Российской Федерации от 11.03.2010 № 138 «Об утверждении Федеральных правил использования воздушного пространства Российской Федерации»;

- соблюдать Правила благоустройства территории Краснокамского городского округа, утвержденные решением Краснокамской городской Думы от 24.04.2019 № 61.

В соответствии с пунктом 7(2) Положения о порядке и условиях размещения объектов на землях или земельных участках, находящихся в государственной или муниципальной собственности, на территории Пермского края без предоставления земельных участков и установления сервитутов, утвержденным постановлением Правительства Пермского края от 22.07.2015 № 478-п, предоставить в комитет земельных и имущественных отношений администрации Краснокамского городского округа в течении 1 месяца с момента размещения объектов материалы контрольной геодезической съемки размещенных объектов на бумажном и электронном носителях на безвозмездной основе.

Приложение: схема предполагаемых к использованию земель или части земельного участка на 1 л. в 1 экз.

Председатель комитета земельных
и имущественных отношений администрации
Краснокамского городского округа



Р.Р. Петров

В.В. Никитин
8(34273) 2-06-70 доб.711

Схема предполагаемых к использованию земель или части земельного участка

Объект: газопровод для транспортировки природного газа под давлением до 1.2 Мпа включительно

Местоположение: Пермский край, г.о. Краснокамский, д. Хухрята (подключение в с. Мысы, кв-л Полевая, в районе дома 28)

Площадь земель или части земельного участка, кв.м 155

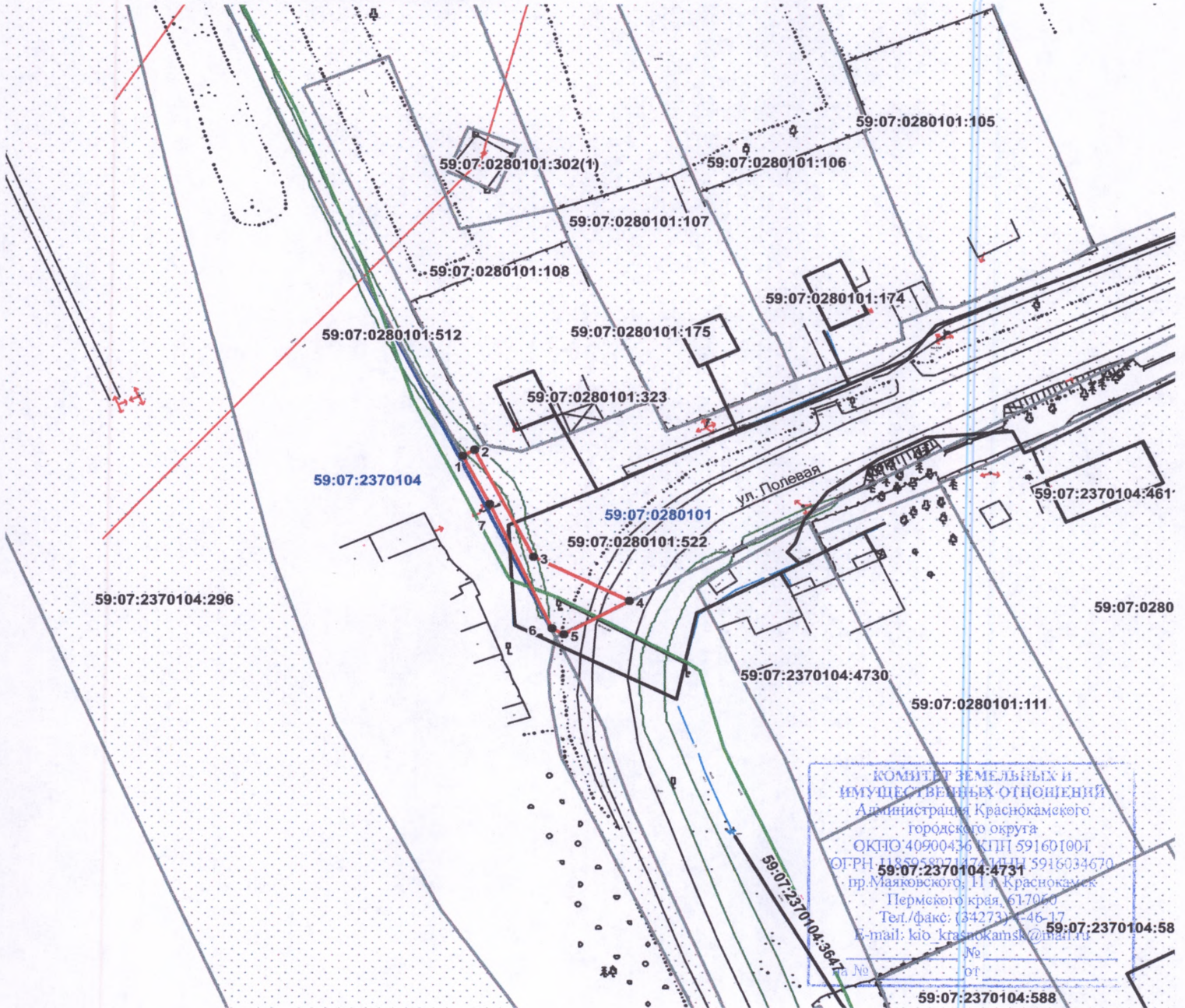

Категория земель: земли населённых пунктов

Вид разрешенного использования: для строительства газопровода

Обозначение характерных точек границ	Координаты (МСК-59), м	
	X	Y
1	524842,40	2210703,28
2	524843,38	2210705,24
3	524824,60	2210714,41
4	524816,83	2210729,59
5	524811,22	2210719,12
6	524812,27	2210717,21
7	524833,93	2210707,54


Описание границ смежных землепользователей:

от т.1 до т.2 земельный участок с кадастровым номером 59:07:0280101:512
 от т.2 до т.4, от т.5 до т.6 земельный участок с кадастровым номером 59:07:0280101:522
 от т.4 до т.5, от т.6 до т.1 земли общего пользования



КОМИТЕТ ЗЕМЕЛЬНЫХ И ИМУЩЕСТВЕННЫХ ОТНОШЕНИЙ
 Администрация Краснокамского городского округа
 ОКПО 40900436 КПП 591601001
 ОГРН 1185958071474 ИНН 5916034670
 59:07:2370104:4731
 пр.Маяковского, 11 г.Краснокамск Пермского края, 617060
 Тел./факс: (34273) 46-17
 E-mail: kio_krasnokamsk@mail.ru
 59:07:2370104:58

Масштаб 1:1000

Заявитель  /А.В. Крапивин /
 Верно

- Условные обозначения:**
- граница предполагаемых к использованию земель
 - граница учтенных земельных участков
 - граница кадастрового квартала
 - проектируемый газопровод
 - существующий газопровод
 - ОКС

59:07:0280101 номер кадастрового квартала
 59:07:0280101:522 кадастровый номер земельного участка
РАЗРЕШЕНИЕ НА РАЗМЕЩЕНИЕ
 № 396 от 28.09.2023