



АДМИНИСТРАЦИЯ КРАСНОКАМСКОГО ГОРОДСКОГО ОКРУГА

РАЗРЕШЕНИЕ

на размещение объекта
№ 348/23 от «08» 09 2023 год

Комитет земельных и имущественных отношений администрации Краснокамского городского округа

Разрешает Акционерному обществу «Газпром газораспределение Пермь» (Краснокамский филиал), юридический адрес: г. Пермь, ул. Петропавловская, 43; почтовый адрес: 617060, Пермский край, г. Краснокамск, ул. Геофизиков, 5, тел./факс.: (34273)4-30-45/ 7-30-87.

Использование земельного участка (части земельного участка, земель государственной неразграниченной собственности): транспортировка природного газа под давлением до 1,2 Мпа. включительно.

На землях: Муниципальное образование Оверятское городское поселение Краснокамского муниципального района Пермского края.

Местоположение: Пермский край, Краснокамский г.о., с правой стороны автодороги «с. Мысы-д. Хухрята» (подключение в с. Мысы по ул. Генерала Трошева, в районе дома 17, на землях в кадастровом квартале 59:07:2370104, согласно прилагаемой схеме предполагаемых к использованию земель или части земельного участка.

Кадастровый номер земельного участка: 59:07:2370104:2072.

Способ размещения: подземный.

Площадь: 870 кв.м.

Разрешение выдано на срок: 1 (один) год.

Согласование осуществления рубок деревьев, кустарников, расположенных в границах земельного участка, части земельного участка или земель: -.

Обязанность лиц, получивших разрешение, выполнить предусмотренные статьей 39.35 Земельного кодекса Российской Федерации требования в случае, если использование земель или земельных участков привело к порче или уничтожению плодородного слоя почвы в границах таких земель или земельных участков.

Сведения о досрочном прекращении действия разрешения со дня предоставления земельного участка физическому или юридическому лицу и сроки направления уполномоченным органом заявителю уведомления о предоставлении земельного участка таким лицам: в течении 14 календарных дней.

Дополнительные условия использования участка:

Территория, согласно схеме, расположена в зоне с особыми условиями использования территории:

- Зона с особыми условиями использования - Приаэродромная территория аэродрома аэропорта Большое Савино (59:32-6.553).
- Охранная зона инженерных коммуникаций, зона охраны искусственных объектов (59:07-6.2220);
- Охранная зона инженерных коммуникаций, зона охраны искусственных объектов (59:07-6.791);
- Зона публичного сервитута, прочие зоны с особыми условиями использования территории (59:07-6.1196);


АО «Газпром газораспределение Пермь»:

- решение на размещение объекта не дает право на строительство и (или) реконструкцию объектов, не указанных в решении о размещении объектов;
- до момента размещения объекта осуществить согласование с собственниками объектов инфраструктуры, в т.н. транспортной, расположенных в пределах земельного участка, указанного на прилагаемой схеме;
- соблюдать Правила охраны электрических сетей, установленные постановлением Правительства Российской Федерации от 24.02.2009 № 160 «О порядке установления охранных зон объектов электросетевого хозяйства и особых условий использования земельных участков, расположенных в границах таких зон»;
- соблюдать правила охранных зон воздушного пространства, установленные Постановлением Правительства Российской Федерации от 11.03.2010 № 138 «Об утверждении Федеральных правил использования воздушного пространства Российской Федерации»;
- соблюдать Правила благоустройства территории Краснокамского городского округа, утвержденные решением Краснокамской городской Думы от 24.04.2019 № 61.

В соответствии с пунктом 7(2) Положения о порядке и условиях размещения объектов на землях или земельных участках, находящихся в государственной или муниципальной собственности, на территории Пермского края без предоставления земельных участков и установления сервитутов, утвержденным постановлением Правительства Пермского края от 22.07.2015 № 478-п, предоставить в комитет земельных и имущественных отношений администрации Краснокамского городского округа в течении 1 месяца с момента размещения объектов материалы контрольной геодезической съемки размещенных объектов на бумажном и электронном носителях на безвозмездной основе.

Приложение: схема предполагаемых к использованию земель или части земельного участка на 1 л. в 1 экз.

Председатель комитета земельных
и имущественных отношений администрации
Краснокамского городского округа



Р.Р. Петров

В.В. Никитин
8(34273) 2-06-70 доб.711

Схема предполагаемых к использованию земель или части земельного участка

Объект: газопровод для транспортировки природного газа под давлением до 1.2 Мпа включительно

Местоположение: Пермский край, г.о. Краснокамский, с. Мысы (подключение по ул. Генерала Трошева, в районе дома 17)

Площадь земель или части земельного участка, кв.м **870**

Категория земель: земли населённых пунктов

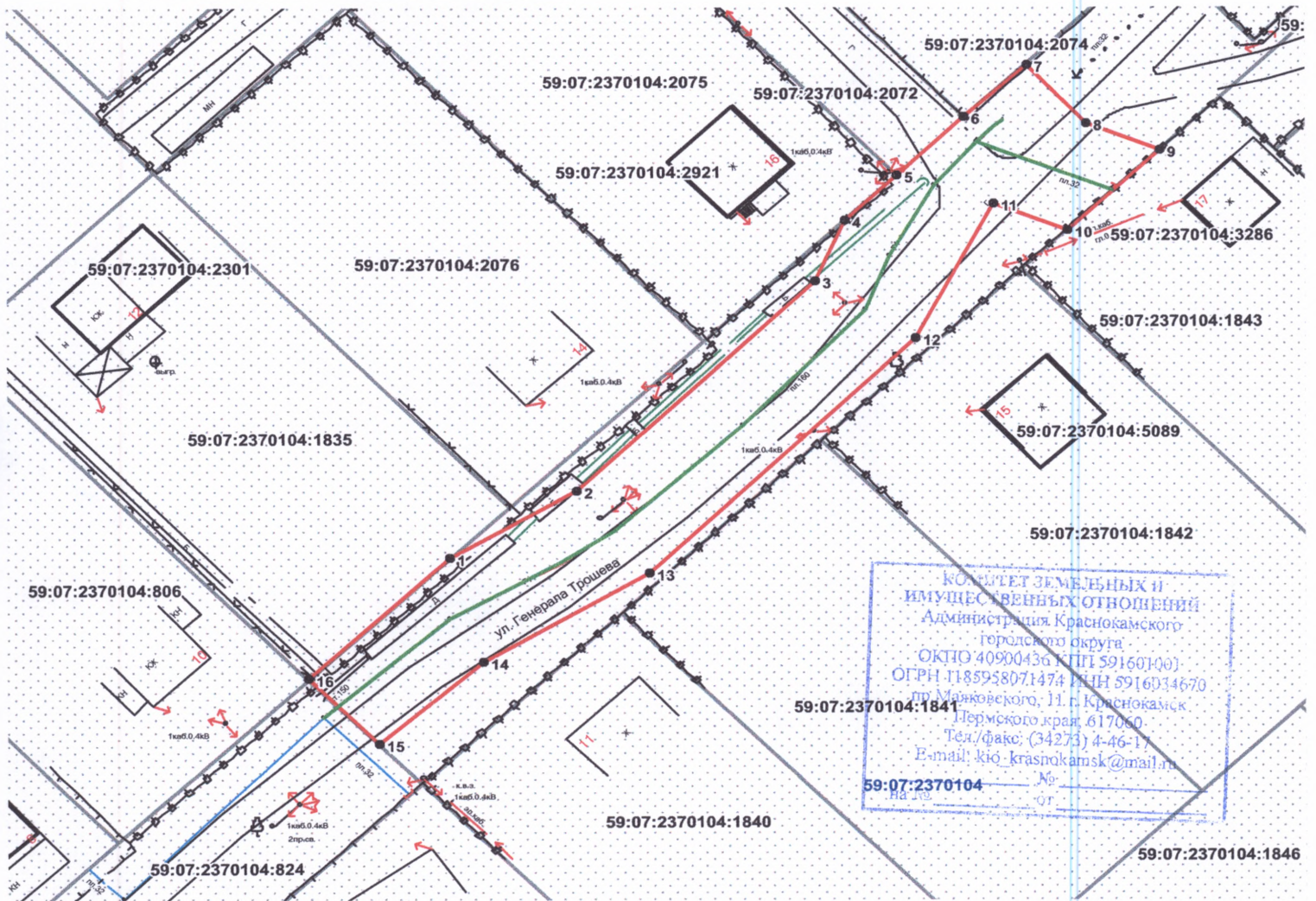
Вид разрешенного использования: для строительства газопровода



Обозначение характерных точек границ	Координаты (МСК-59), м	
	X	Y
1	523900,42	2211506,06
2	523906,91	2211516,94
3	523926,80	2211537,25
4	523932,49	2211539,75
5	523936,72	2211544,19
6	523942,24	2211549,98
7	523947,31	2211555,31
8	523941,67	2211560,42
9	523939,15	2211566,78
10	523931,56	2211558,80
11	523934,02	2211552,55
12	523921,31	2211545,83
13	523899,02	2211523,12
14	523890,58	2211508,91
15	523882,84	2211499,96
16	523888,96	2211494,02


Описание границ смежных землепользователей:

- от т.1 до т.4, от т.5 до т.6, от т.7 до т.9, от т.10 до т.15 от т.4 до т.5 земельный участок с кадастровым номером 59:07:2370104:2072
- от т.6 до т.7 земельный участок с кадастровым номером 59:07:2370104:2075
- от т.9 до т.10 земельный участок с кадастровым номером 59:07:2370104:2074
- от т.15 до т.16 земельный участок с кадастровым номером 59:07:2370104:1843
- от т.16 до т.1 земельный участок с кадастровым номером 59:07:2370104:824
- от т.16 до т.1 земельный участок с кадастровым номером 59:07:2370104:1835








КОМПЕТ ЗЕМЕЛЬНЫХ И ИМУЩЕСТВЕННЫХ ОТНОШЕНИЙ
 Администрация Краснокамского городского округа
 ОГРН 1185958071474 ИНН 5916034670
 ул. Мухоморова, 11, г. Краснокамск Пермского края, 617060
 Тел./факс: (34273) 4-46-17
 E-mail: kio_krasnokamsk@mail.ru

Масштаб 1:600

Заявитель  /А.В. Крапивин /
 Верно

Условные обозначения:

-  граница предполагаемых к использованию земель
-  граница учтенных земельных участков
-  граница кадастрового квартала
-  граница предполагаемого газопровода
-  существующий газопровод

59:07:2370104 номер кадастрового квартала
 59:07:2370104:1843 кадастровый номер земельного участка

РАЗОРЕШЕНО НА РАЗМЕЩЕНИЕ
 № 188/23-01/08.09.2023
 ОКР