



АДМИНИСТРАЦИЯ КРАСНОКАМСКОГО ГОРОДСКОГО ОКРУГА

РАЗРЕШЕНИЕ

на размещение объекта

№ 387 /23 от «02» апреля 2023 год

Комитет земельных и имущественных отношений администрации Краснокамского городского округа

Разрешает Акционерному обществу «Газпром газораспределение Пермь» (Краснокамский филиал), ОГРН 1025900512670, ИНН 5902183841, юридический адрес: г. Пермь, ул. Петропавловская, 43; почтовый адрес: 617060, Пермский край, г. Краснокамск, ул. Геофизиков, 5, тел./факс (34273) 4-30-45, 7-30-87.

использование земельного участка (части земельного участка, земель государственной неразграниченной собственности): газопровод для транспортировки природного газа под давлением до 1,2 МПа включительно, для размещения которых не требуется разрешения на строительство.

на землях: государственной неразграниченной собственности.

Местоположение: Пермский край, Краснокамский городской округ, д. Новая Ивановка, ул. Цветочная, в районе дома 1, на землях в кадастровом квартале 59:07:0730301, согласно прилагаемой схеме предполагаемых к использованию земель или части земельного участка.

Кадастровый номер земельного участка: -

способ размещения: подземный.

площадь: 163 кв.м.

Разрешение выдано на срок: 12 месяцев.

Согласование осуществления рубок деревьев, кустарников, расположенных в границах земельного участка, части земельного участка или земель: -.

Обязанность лиц, получивших разрешение, выполнить предусмотренные статьей 39.35 Земельного кодекса Российской Федерации требования в случае, если использование земель или земельных участков привело к порче или уничтожению плодородного слоя почвы в границах таких земель или земельных участков.

Сведения о досрочном прекращении действия разрешения со дня предоставления земельного участка физическому или юридическому лицу и сроки направления уполномоченным органом заявителю уведомления о предоставлении земельного участка таким лицам: в течении 10 календарных дней.

Дополнительные условия использования участка:

Территория, согласно схеме, расположена в зоне с особыми условиями использования территории:

- приаэродромная территория аэродрома аэропорта Большое Савино (59.32.2.857);
- охранный зона ВЛ 0.4 КВ Ф. 1,2 ОТ ТП-148 (59:07-6.81);
- публичный сервитут для размещения объекта электросетевого хозяйства «ВЛ 0,4 КВ Ф. 1,2 ОТ ТП-30148» (59:07-6.1434);
- зона санитарной охраны 3 пояса для водозаборных скважин №№ 1, 2, 3, 4, 5, 6, 7 (59:07-6.1815).

АО «Газпром газораспределение Пермь»:

- решение на размещение объекта не дает право на строительство и (или) реконструкцию объектов, не указанных в решении о размещении объектов;
- до момента размещения объекта осуществить согласование с собственниками объектов инфраструктуры, в т.ч. транспортной, расположенных в пределах земельного участка, указанного на прилагаемой схеме;
- соблюдать требования Постановления от 24.02.2009 №160 «О порядке установления охранных зон объектов электросетевого хозяйства и особых условий использования земельных участков, расположенных в границах таких зон»;
- ограничение согласно санитарным правилам и нормам "Зоны санитарной охраны источников водоснабжения и водопроводов питьевого назначения. СанПиН 2.1.4.1110-02" от 14.03.2002г.;
- соблюдать Правила благоустройства территории Краснокамского городского округа, утвержденные решением Краснокамской городской Думы от 24.04.2019 № 61.

В соответствии с пунктом 7(2) Положения о порядке и условиях размещения объектов на землях или земельных участках, находящихся в государственной или муниципальной собственности, на территории Пермского края без предоставления земельных участков и установления сервитутов, утвержденным постановлением Правительства Пермского края от 22.07.2015 № 478-п, предоставить в комитет земельных и имущественных отношений администрации Краснокамского городского округа в течении 1 месяца с момента размещения объектов материалы контрольной геодезической съемки размещенных объектов на бумажном и электронном носителях на безвозмездной основе.

приложение: схема предполагаемых к использованию земель или части земельного участка на 1 л. в 1 экз.

Председатель комитета земельных
и имущественных отношений администрации
Краснокамского городского округа



Р.Р. Петров

Т.С. Катаева,
20670 (712)

Схема предполагаемых к использованию земель или части земельного участка

Объект: газопровод для транспортировки природного газа под давлением до 1.2 Мпа включительно

Местоположение: Пермский край, г.о. Краснокамский, д. Новая Ивановка, ул. Цветочная, в районе дома 1

Площадь земель или части земельного участка, кв.м **163**

Категория земель: земли населённых пунктов

Вид разрешенного использования: для строительства газопровода

К РАЗРЕШЕНИЮ НА РАЗМЕЩЕНИЕ
№ 387 /23 ОТ 02.10.2023

Обозначение характерных точек границ	Координаты (МСК-59), м	
	X	Y
1	529140.40	2208186.82
2	529133.50	2208200.78
3	529131.83	2208199.99
4	529126.13	2208193.13
5	529133.41	2208178.40

Описание границ смежных землепользователей:

- от т.1 до т.3 земли общего пользования
- от т.4 до т.5
- от т.3 до т.4 земельный участок с кадастровым номером 59:07:0730301:124
- от т.5 до т.1 земельный участок с кадастровым номером 59:07:0730301:59

КОМИТЕТ ЗЕМЕЛЬНЫХ И
ИМУЩЕСТВЕННЫХ ОТНОШЕНИЙ
Администрация Краснокамского
районного округа
ОКПО 439-01-04-КПН 591601001
ОГРН 11829-001474-01-01 5916014670
пр.Мира, д.10-11а Краснокамск
Пермский край, 617300
Тел: (343) 215-45-27
E-mail: kzn@adm.kam.59.ru








Масштаб 1:500

Заявитель  /А.В. Крапивин/

Верно

Условные обозначения:

-  граница предполагаемых к использованию земель
-  граница учтенных земельных участков
-  граница кадастрового квартала
-  проектируемый газопровод
-  существующий газопровод

59:07:0730301:59 кадастровый номер земельного участка
59:07:0730301 номер кадастрового квартала