



АДМИНИСТРАЦИЯ КРАСНОКАМСКОГО ГОРОДСКОГО ОКРУГА

РАЗРЕШЕНИЕ

на размещение объекта

№ 390 /23 от «02» октября 2023 год

**Комитет земельных и имущественных отношений администрации
Краснокамского городского округа**

Разрешает Акционерному обществу «Газпром газораспределение Пермь» (Краснокамский филиал), ОГРН 1025900512670, ИНН 5902183841, юридический адрес: г. Пермь, ул. Петропавловская, 43; почтовый адрес: 617060, Пермский край, г. Краснокамск, ул. Геофизиков, 5, тел./факс (34273) 4-30-45, 7-30-87.

использование земельного участка (части земельного участка, земель государственной неразграниченной собственности): газопровод для транспортировки природного газа под давлением до 1,2 МПа включительно, для размещения которых не требуется разрешения на строительство.

на землях: муниципальной собственности.

Местоположение: Пермский край, Краснокамский городской округ, южнее с. Мысы (подключение в ДНТ «Южные Мысы», ул. Лазурная, в районе дома 27), на части земельного участка с кадастровым номером 59:07:2370106:450, согласно прилагаемой схеме предполагаемых к использованию земель или части земельного участка.

Кадастровый номер земельного участка: -

способ размещения: подземный.

площадь: 86 кв.м.

Разрешение выдано на срок: 12 месяцев.

Согласование осуществления рубок деревьев, кустарников, расположенных в границах земельного участка, части земельного участка или земель: не требуется.

Обязанность лиц, получивших разрешение, выполнить предусмотренные статьей 39.35 Земельного кодекса Российской Федерации требования в случае, если использование земель или земельных участков привело к порче или уничтожению плодородного слоя почвы в границах таких земель или земельных участков.

Сведения о досрочном прекращении действия разрешения со дня предоставления земельного участка физическому или юридическому лицу и сроки направления уполномоченным органом заявителю уведомления о предоставлении земельного участка таким лицам: в течении 10 календарных дней.

Дополнительные условия использования участка:

Территория, согласно схеме, расположена в зоне с особыми условиями использования территории:

- приаэродромная территория аэродрома аэропорта Большое Савино (59.32.2.857).

В границах земельного участка расположено сооружение с кадастровым номером 59:07:2370106:1817 ("Газоснабжение ДНТ "Южные Мысы" Краснокамского района Пермского края").

АО «Газпром газораспределение Пермь»:


- решение на размещение объекта не дает право на строительство и (или) реконструкцию объектов, не указанных в решении о размещении объектов;

- до момента размещения объекта осуществить согласование с собственниками объектов инфраструктуры, в т.ч. транспортной, расположенных в пределах земельного участка, указанного на прилагаемой схеме;
- соблюдать правила охранных зон воздушного пространства, установленные Постановлением Правительства Российской Федерации от 11.03.2010 № 138 «Об утверждении Федеральных правил использования воздушного пространства Российской Федерации»;
- соблюдать правила охранных зон газораспределительных сетей, установленные Постановлением Правительства Российской Федерации от 20 ноября 2000 г. № 878 «Об утверждении Правил охраны газораспределительных сетей»;
- соблюдать Правила благоустройства территории Краснокамского городского округа, утвержденные решением Краснокамской городской Думы от 24.04.2019 № 61.

В соответствии с пунктом 7(2) Положения о порядке и условиях размещения объектов на землях или земельных участках, находящихся в государственной или муниципальной собственности, на территории Пермского края без предоставления земельных участков и установления сервитутов, утвержденным постановлением Правительства Пермского края от 22.07.2015 № 478-п, предоставить в комитет земельных и имущественных отношений администрации Краснокамского городского округа в течении 1 месяца с момента размещения объектов материалы контрольной геодезической съемки размещенных объектов на бумажном и электронном носителях на безвозмездной основе.

приложение: схема предполагаемых к использованию земель или части земельного участка на 1 л. в 1 экз.

Председатель комитета земельных
и имущественных отношений администрации
Краснокамского городского округа



Р.Р. Петров

Т.С. Катаева,
20670 (712)

Схема предполагаемых к использованию земель или части земельного участка

Объект: газопровод для транспортировки природного газа под давлением до 1.2 Мпа включительно

Местоположение: Пермский край, г.о. Краснокамский, южнее фермы с. Мысы (подключение в ДНТ "Южные Мысы", ул. Лазурная, в районе дома 27)

Площадь земель или части земельного участка, кв.м **86**

Категория земель: земли населённых пунктов

Вид разрешенного использования: для строительства газопровода

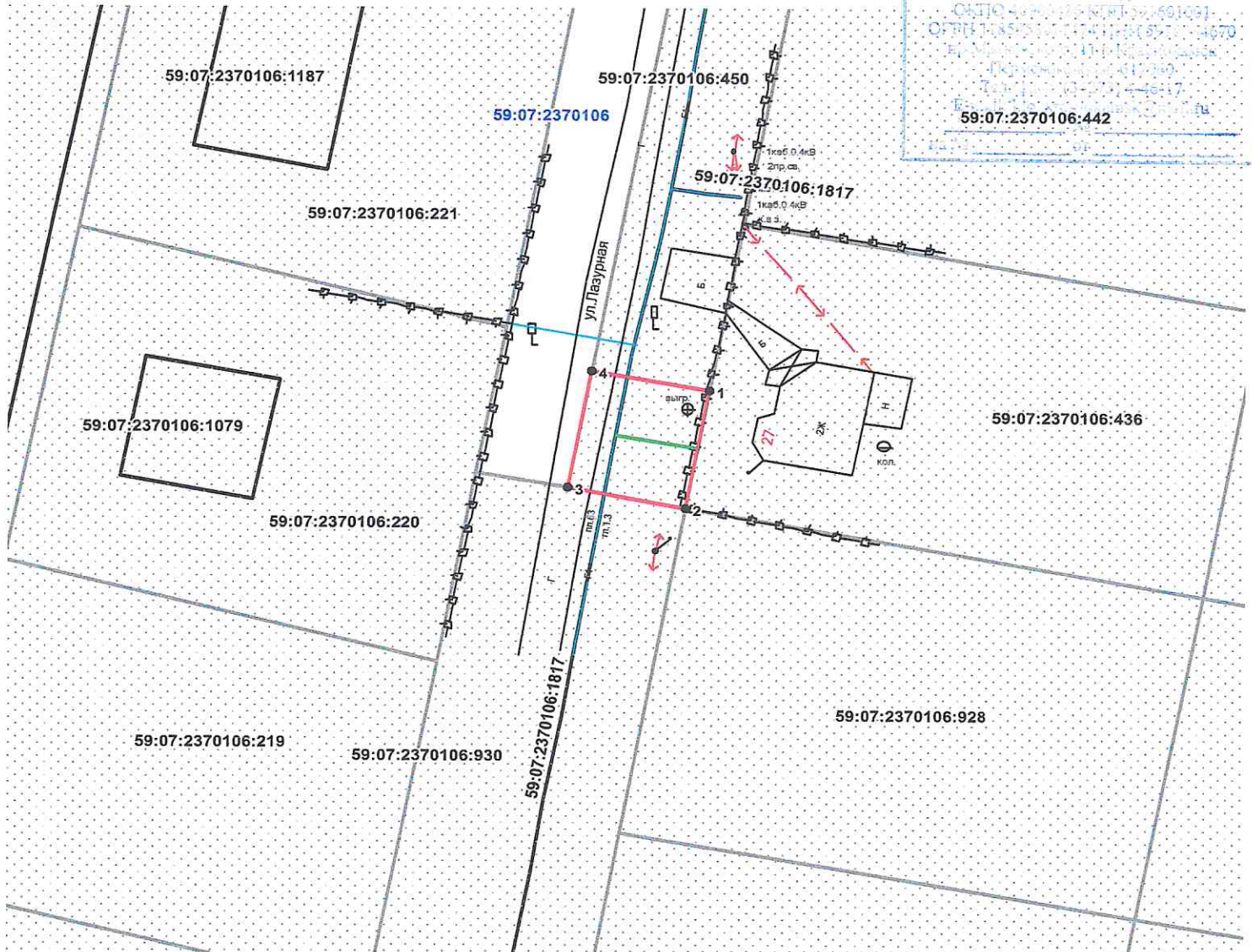

К РАЗРЕШЕНИЮ НА РАЗМЕЩЕНИЕ
№ 390 /23 ОТ 02.10.2023



Обозначение характерных точек границ	Координаты (МСК-59), м	
	X	Y
1	522720,79	2211750,58
2	522711,10	2211748,81
3	522712,73	2211740,22
4	522722,38	2211741,92

Описание границ смежных землепользователей:

- от т.1 до т.2 земельный участок с кадастровым номером 59:07:2370106:436
- от т.2 до т.3 земельный участок с кадастровым номером 59:07:2370106:930
- от т.3 до т.4 земли общего пользования
- от т.4 до т.1 земельный участок с кадастровым номером 59:07:2370106:450



Масштаб 1:500

Условные обозначения:

- (Red line) граница предполагаемых к использованию земель
- (Black line) граница учтенных земельных участков
- (Blue line) граница кадастрового квартала
- (Green line) проектируемый газопровод
- (Cyan line) существующий газопровод
- (Black line with dots) ОКС

59:07:2370106 номер кадастрового квартала

59:07:2370106:436 кадастровый номер земельного участка

Заявитель /А.В. Крапивин /

Верно