



АДМИНИСТРАЦИЯ КРАСНОКАМСКОГО ГОРОДСКОГО ОКРУГА

РАЗРЕШЕНИЕ

на размещение объекта

№ 395/23 от «02» апреля 2023 год

**Комитет земельных и имущественных отношений администрации
Краснокамского городского округа**

Разрешает Акционерному обществу «Газпром газораспределение Пермь» (Краснокамский филиал), ОГРН 1025900512670, ИНН 5902183841, юридический адрес: г. Пермь, ул. Петропавловская, 43; почтовый адрес: 617060, Пермский край, г. Краснокамск, ул. Геофизиков, 5, тел./факс (34273) 4-30-45, 7-30-87.

использование земельного участка (части земельного участка, земель государственной неразграниченной собственности): газопровод для транспортировки природного газа под давлением до 1,2 МПа включительно, для размещения которых не требуется разрешения на строительство.

на землях: государственной неразграниченной собственности.

Местоположение: Пермский край, Краснокамский городской округ, с. Мысы, ул. Луговая, в районе дома 21Б, на землях в кадастровых кварталах 59:07:0180102, 59:07:2370106, согласно прилагаемой схеме предполагаемых к использованию земель или части земельного участка.

Кадастровый номер земельного участка: -

способ размещения: подземный.

площадь: 944 кв.м.

Разрешение выдано на срок: 12 месяцев.

Согласование осуществления рубок деревьев, кустарников, расположенных в границах земельного участка, части земельного участка или земель: не требуется.

Обязанность лиц, получивших разрешение, выполнить предусмотренные статьей 39.35 Земельного кодекса Российской Федерации требования в случае, если использование земель или земельных участков привело к порче или уничтожению плодородного слоя почвы в границах таких земель или земельных участков.

Сведения о досрочном прекращении действия разрешения со дня предоставления земельного участка физическому или юридическому лицу и сроки направления уполномоченным органом заявителю уведомления о предоставлении земельного участка таким лицам: в течении 10 календарных дней.

Дополнительные условия использования участка:

Территория, согласно схеме, расположена в зоне с особыми условиями использования территории:

- приаэродромная территория аэродрома аэропорта Большое Савино (59.32.2.857);

- охранная зона Л 6 КВ Ф. МЫСЫ ОТ ПС «ОВЕРЯТА» (59:07-6.28);

- публичный сервитут ВЛ 6 КВ МЫСЫ ОТ ПС ОВЕРЯТА (59:07-6.1089).

АО «Газпром газораспределение Пермь»:

- решение на размещение объекта не дает право на строительство и (или) реконструкцию объектов, не указанных в решении о размещении объектов;

- до момента размещения объекта осуществить согласование с собственниками объектов инфраструктуры, в т.ч. транспортной, расположенных в пределах земельного участка, указанного на прилагаемой схеме;
- соблюдать правила охранных зон воздушного пространства, установленные Постановлением Правительства Российской Федерации от 11.03.2010 № 138 «Об утверждении Федеральных правил использования воздушного пространства Российской Федерации»;
- соблюдать Правила охраны электрических сетей, установленные постановлением Правительства Российской Федерации от 24.02.2009 № 160 «О порядке установления охранных зон объектов электросетевого хозяйства и особых условий использования земельных участков, расположенных в границах таких зон»;
- соблюдать Правила благоустройства территории Краснокамского городского округа, утвержденные решением Краснокамской городской Думы от 24.04.2019 № 61.

В соответствии с пунктом 7(2) Положения о порядке и условиях размещения объектов на землях или земельных участках, находящихся в государственной или муниципальной собственности, на территории Пермского края без предоставления земельных участков и установления сервитутов, утвержденным постановлением Правительства Пермского края от 22.07.2015 № 478-п, предоставить в комитет земельных и имущественных отношений администрации Краснокамского городского округа в течении 1 месяца с момента размещения объектов материалы контрольной геодезической съемки размещенных объектов на бумажном и электронном носителях на безвозмездной основе.

приложение: схема предполагаемых к использованию земель или части земельного участка на 1 л. в 1 экз.

Председатель комитета земельных
и имущественных отношений администрации
Краснокамского городского округа



Р.Р. Петров

Т.С. Катаева,
20670 (712)

Схема предполагаемых к использованию земель или части земельного участка

Объект: газопровод для транспортировки природного газа под давлением до 1.2 Мпа включительно

Местоположение: Пермский край, г.о. Краснокамский, с. Мысы, ул. Луговая, в районе дома 21Б

Площадь земель или части земельного участка, кв.м 944

Категория земель: земли населённых пунктов

Вид разрешенного использования: для строительства газопровода

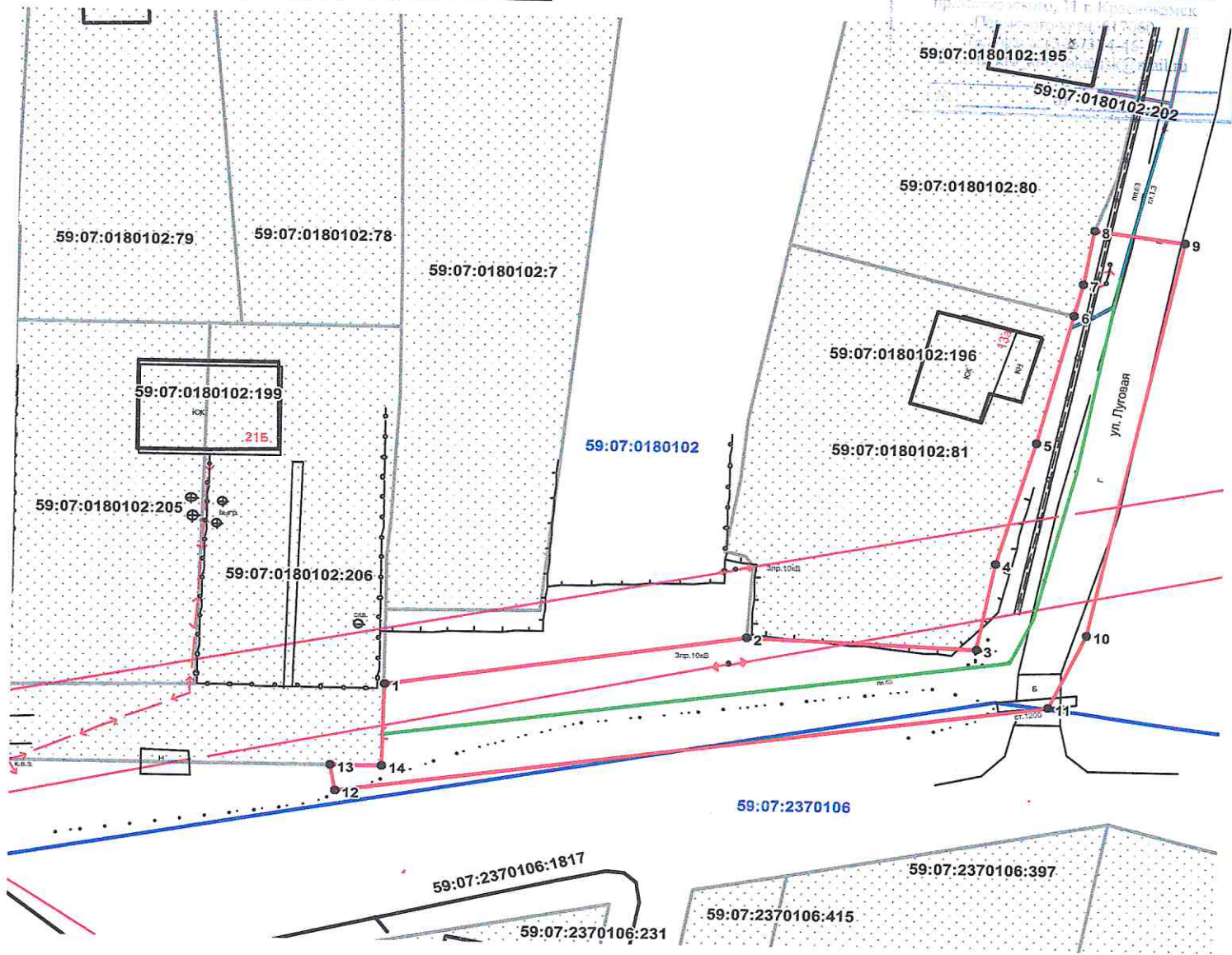

К РАЗРЕШЕНИЮ НА РАЗМЕЩЕНИЕ
№ 395 /23 ОТ 02.10. 2023



Обозначение характерных точек границ	Координаты (МСК-59), м	
	X	Y
1	523111,81	2211781,56
2	523117,08	2211814,07
3	523116,20	2211834,66
4	523124,78	2211836,36
5	523137,17	2211839,84
6	523150,04	2211843,04
7	523153,12	2211843,80
8	523158,51	2211844,79
9	523157,40	2211852,85
10	523117,80	2211844,54
11	523110,49	2211841,26
12	523101,07	2211777,30
13	523103,60	2211776,93
14	523103,60	2211781,49

Описание границ смежных землепользователей:


- от т.1 до т.2, от т.8 до т.13 от т.2 до т.6 от т.6 до т.8 от т.13 до т.1
- земли общего пользования
- земельный участок с кадастровым номером 59:07:0180102:81
- земельный участок с кадастровым номером 59:07:0180102:80
- земельный участок с кадастровым номером 59:07:0180102:206



Масштаб 1:600

- Условные обозначения:**
- граница предполагаемых к использованию земель
 - граница учтенных земельных участков
 - граница кадастрового квартала
 - проектируемый газопровод
 - существующий газопровод
 - ОКС

59:07:0180102 номер кадастрового квартала
59:07:0180102:206 кадастровый номер земельного участка

авитель  /А.В. Крапивин /
Верно