



## АДМИНИСТРАЦИЯ КРАСНОКАМСКОГО ГОРОДСКОГО ОКРУГА

### РАЗРЕШЕНИЕ

на размещение объекта

№ 405/23 от « 09 » сентября 2023 год

**Комитет земельных и имущественных отношений администрации  
Краснокамского городского округа**

**Разрешает** Акционерному обществу «Газпром газораспределение Пермь» (Краснокамский филиал), ОГРН 1025900512670, ИНН 5902183841, юридический адрес: г. Пермь, ул. Петропавловская, 43; почтовый адрес: 617060, Пермский край, г. Краснокамск, ул. Геофизиков, 5, тел./факс (34273) 4-30-45, 7-30-87.

**использование земельного участка (части земельного участка, земель государственной неразграниченной собственности):** газопровод для транспортировки природного газа под давлением до 1,2 МПа включительно, для размещения которых не требуется разрешения на строительство.

**на землях:** государственной неразграниченной собственности.

**Местоположение:** Пермский край, Краснокамский городской округ, восточнее п. Ласьва (подключение в п. Ласьва, кв-л Восточный, в районе дома 71), на части земельного участка с кадастровым номером 59:07:2210103:1625, согласно прилагаемой схеме предполагаемых к использованию земель или части земельного участка.

**Кадастровый номер земельного участка:** -  
**способ размещения:** подземный.

**площадь:** 39 кв.м.

**Разрешение выдано на срок:** 12 месяцев.

**Согласование осуществления рубок деревьев, кустарников, расположенных в границах земельного участка, части земельного участка или земель:** не требуется.

Обязанность лиц, получивших разрешение, выполнить предусмотренные статьей 39.35 Земельного кодекса Российской Федерации требования в случае, если использование земель или земельных участков привело к порче или уничтожению плодородного слоя почвы в границах таких земель или земельных участков.

Сведения о досрочном прекращении действия разрешения со дня предоставления земельного участка физическому или юридическому лицу и сроки направления уполномоченным органом заявителю уведомления о предоставлении земельного участка таким лицам: в течении 10 календарных дней.

**Дополнительные условия использования участка:**

Территория, согласно схеме, расположена в зоне с особыми условиями использования территории:

- приаэродромная территория аэродрома аэропорта Большое Савино (59.32.2.857);

- охранный зона ВЛ-0,4 кВ КТП-1217 Новоселы (59:07-6.1466).

**АО «Газпром газораспределение Пермь»:**

- решение на размещение объекта не дает право на строительство и (или) реконструкцию объектов, не указанных в решении о размещении объектов;

- до момента размещения объекта осуществить согласование с собственниками объектов инфраструктуры, в т.ч. транспортной, расположенных в пределах земельного участка, указанного на прилагаемой схеме;
- соблюдать правила охранных зон воздушного пространства, установленные Постановлением Правительства Российской Федерации от 11.03.2010 № 138 «Об утверждении Федеральных правил использования воздушного пространства Российской Федерации»;
- соблюдать Правила охраны электрических сетей, установленные постановлением Правительства Российской Федерации от 24.02.2009 № 160 «О порядке установления охранных зон объектов электросетевого хозяйства и особых условий использования земельных участков, расположенных в границах таких зон»;
- соблюдать Правила благоустройства территории Краснокамского городского округа, утвержденные решением Краснокамской городской Думы от 24.04.2019 № 61.

В соответствии с пунктом 7(2) Положения о порядке и условиях размещения объектов на землях или земельных участках, находящихся в государственной или муниципальной собственности, на территории Пермского края без предоставления земельных участков и установления сервитутов, утвержденным постановлением Правительства Пермского края от 22.07.2015 № 478-п, предоставить в комитет земельных и имущественных отношений администрации Краснокамского городского округа в течении 1 месяца с момента размещения объектов материалы контрольной геодезической съемки размещенных объектов на бумажном и электронном носителях на безвозмездной основе.

**приложение:** схема предполагаемых к использованию земель или части земельного участка на 1 л. в 1 экз.

Председатель комитета земельных  
и имущественных отношений администрации  
Краснокамского городского округа



Р.Р. Петров

Т.С. Катаева,  
20670 (712)



# Схема предполагаемых к использованию земель или части земельного участка

Объект: газопровод для транспортировки природного газа под давлением до 1.2 Мпа включительно

Местоположение: Пермский край, г.о. Краснокамский, восточнее п. Ласьва (подключение в п. Ласьва, кв-л Восточный, в районе дома 71)

Площадь земель или части земельного участка, кв.м.:

39

К РАЗРЕШЕНИЮ НА РАЗМЕЩЕНИЕ  
№ 405/23 ОТ 09.10.2023


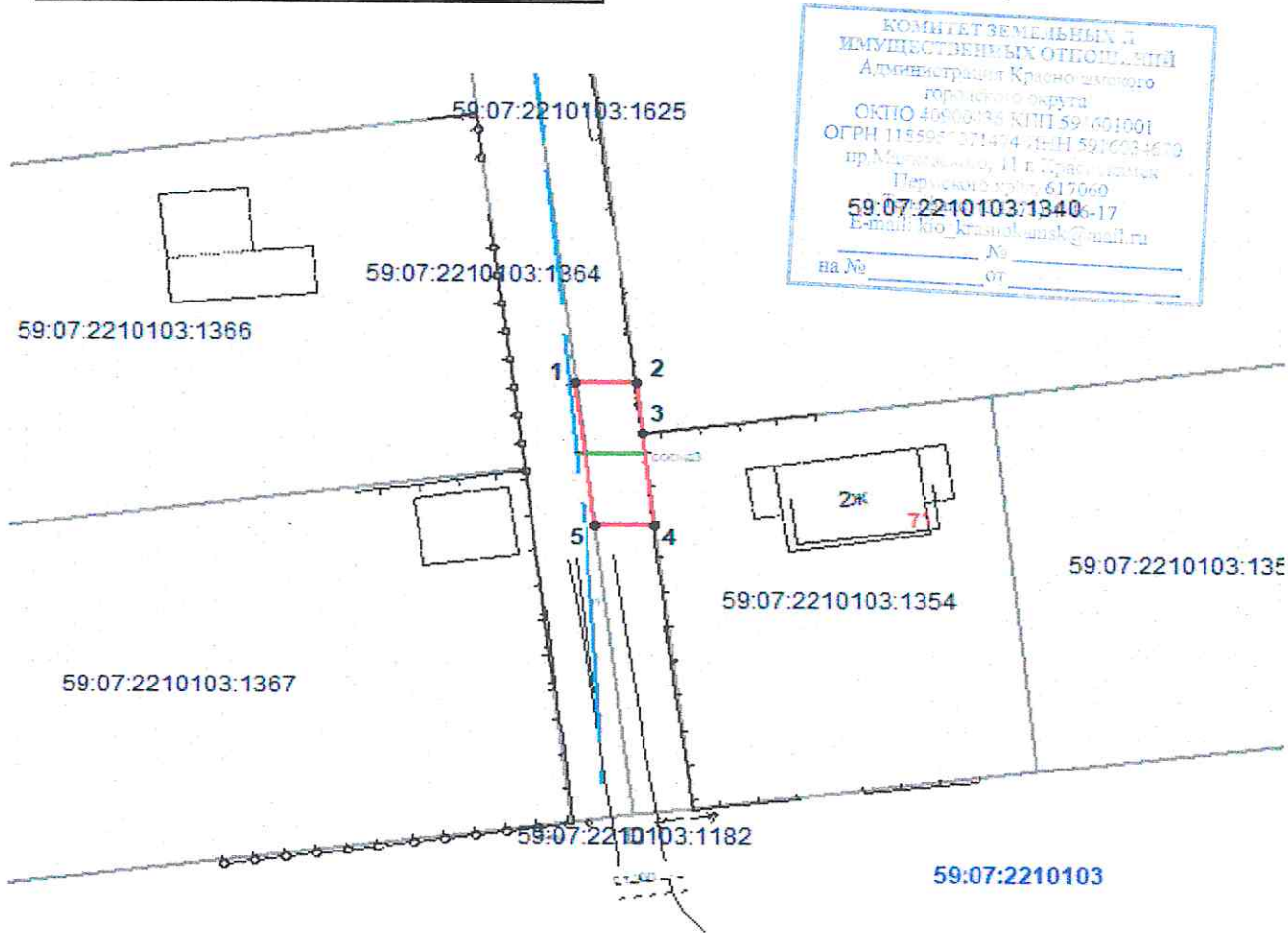
Категория земель: земли населённых пунктов

Вид разрешенного использования: для строительства газопровода

Обозначение характерных точек границ	Координаты (МСК-59), м	
	X	Y
1	525593,95	2217587,87
2	525593,94	2217591,76
3	525590,45	2217592,19
4	525583,94	2217592,99
5	525583,96	2217589,10

## Описание границ смежных землепользователей:


- от т.1 до т.2 участок с кадастровым № 59:07:2210103:1625
- от т.2 до т.3 участок с кадастровым № 59:07:2210103:1340
- от т.3 до т.4 участок с кадастровым № 59:07:2210103:1354
- от т.4 до т.5 участок с кадастровым № 59:07:2210103:1625
- от т.5 до т.1 участок с кадастровым № 59:07:2210103:1364



Масштаб 1:500

## Условные обозначения:

- граница предполагаемых к использованию земель
- граница учтенных земельных участков
- граница кадастрового квартала
- проектируемый газопровод
- существующий газопровод
- 59:07:2210103:135 кадастровый номер земельного участка
- 59:07:2210103 номер кадастрового квартала

Заявитель  /А.В.Крапивин/  
Верно